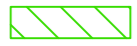


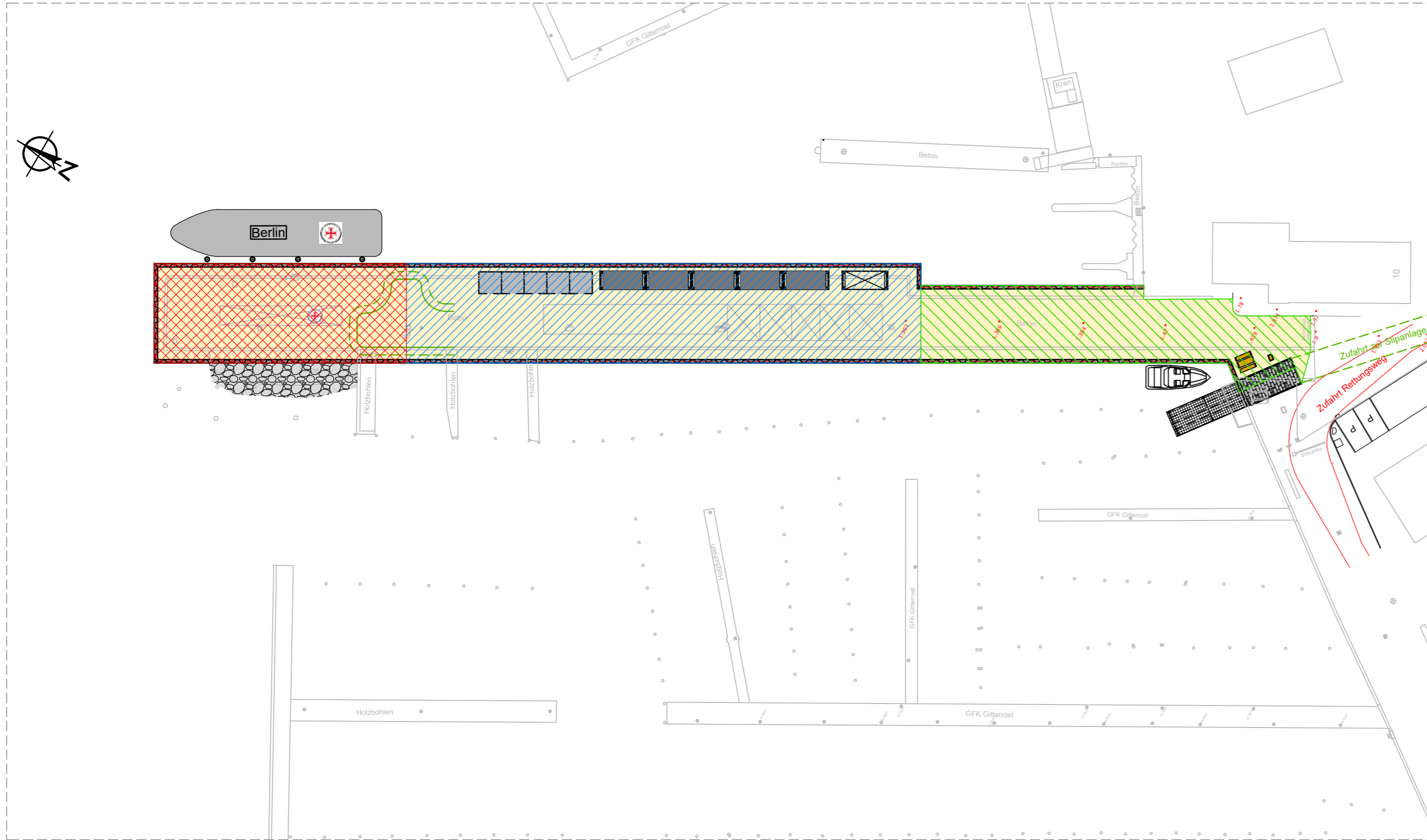
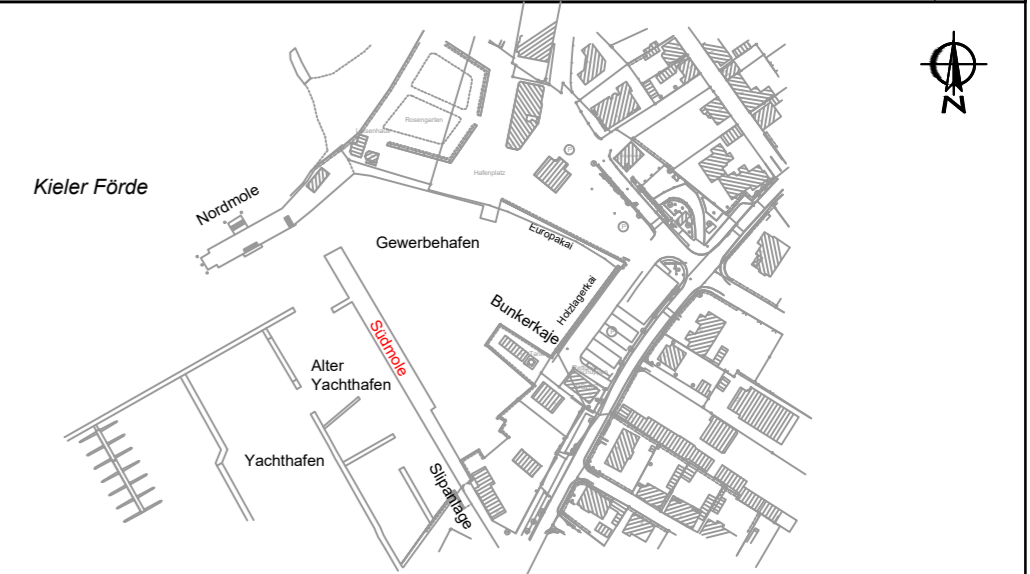


Legende

-  Fläche Gem. Laboe 487,92 m²
-  Fläche Fischer 895,47 m²
-  Fläche DGzRS 439,50 m²



| Index | Datum | Art der Änderung | Name |
|-------|-------|------------------|------|
| | | | |
| | | | |
| | | | |
| | | | |
| | | | |
| | | | |
| | | | |
| | | | |
| | | | |
| | | | |



Bauvorhaben

Sanierung Südmoles

Bauherr
Gemeinde Ostseebad Laboe
 Der Bürgermeister
 Reventloustraße 20
 24235 Ostseebad Laboe
 Telefon 04343-427110
 E-Mail buergermeister@laboe.de



Freigabe Bauherr

Planungsbüro
ITT - Port Consult GmbH



Börn 4
 D - 24235 Laboe
 Fon +49(0) 4343 180 99 - 12
 E-Mail: info@itt-portconsult.com

Vorplanung

Lageplan Variante 1 Übersicht Flächenanteile

| | | | | |
|-----------------------------------|------------------------------|--------------------------------|------------------|-------------------------------|
| bearbeitet Neumann 23.10.24 | gezeichnet ra 23.10.24 | geprüft Neumann 23.10.24 | Maßstab 1:500 | Zeichng.-Nr. 21/08-2- 10.1 |
|-----------------------------------|------------------------------|--------------------------------|------------------|-------------------------------|

Für diese Zeichnung behalte ich mir alle Rechte vor. Ohne meine Zustimmung darf sie weder vervielfältigt, noch Dritten zugänglich gemacht oder durch den Empfänger oder Dritte in anderer Weise missbräuchlich verwendet werden.