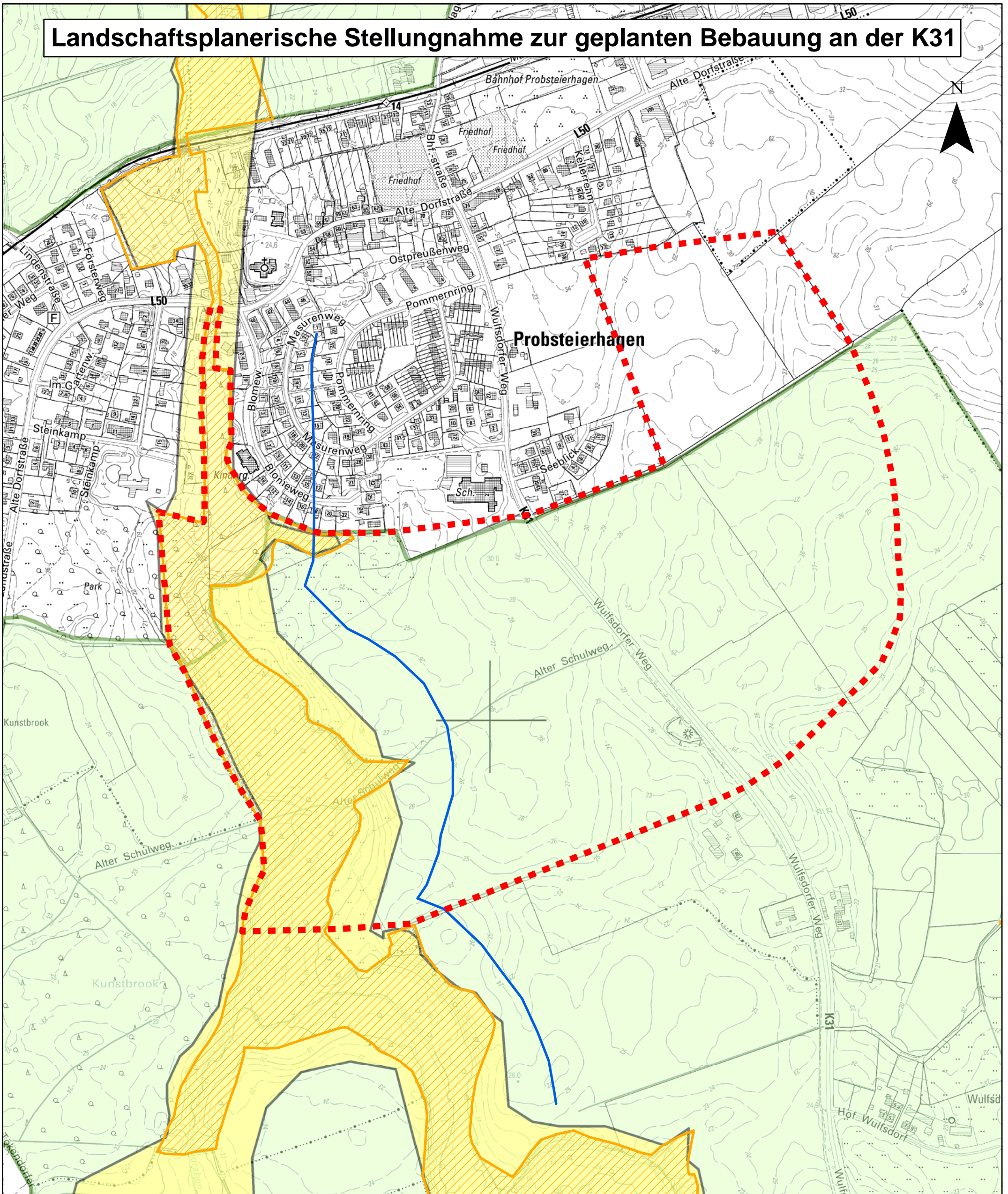







# Landschaftsplanerische Stellungnahme zur geplanten Bebauung an der K31



## Legende

-  Grenze des Betrachtungsraumes
-  FFH-Gebiet DE 1627-321 "Hagener Au und Passader See"
-  Landschaftsschutzgebiet "Dobersdorfer See mit dem Oberlauf der Hagener Au, Kaseteiche und Umgebung"
-  BVS - Biotopverbundsystem: Verbundachse Hagener Au
-  Uferrandstreifen gemäß MP FFH-Gebiet DE 1627-321 (150 m)

0 75 150 300 Meter

**Karte 1: Schutzgebiete**  
Maßstab 1 : 5.000

Grundlage: DTK5  
Bezugssystem: ETRS98\_UTM\_32N  
Plangröße: DIN A3  
Datum: 24.03.2017



**BIOPLAN**  
Büro & Planung

Bearbeitung:  
Dr. Marion Schumann  
Wehrbergallee 3  
24211 Schellhorn  
Tel.: 04342 - 81303  
Fax: 04342 - 80920  
E-Mail: bioplan.schumann@t-online.de  
Kartografie: Dipl.-Geogr. H. Hirsch