Legende

- Flurstücke mit Nummern
- Gemeindegrenzen
- unterversorgte Haushalte

Netztechnik

- CPOP
- POP
- NVt

Trasse nach Bauweise

- offene Bauweise
- geschlossene Bauweise
- Mitverlegung
- Mitnutzung
- Hausanschluss

Gewässer

- oberirdisches Fließgewässer
- verrohrtes Gewässer

übergeordnete Straßen

- Bundesstraße
- Kreisstraße
- Landesstraße

Genehmigungsplanung
Antragsgebiet Schönberg Nord

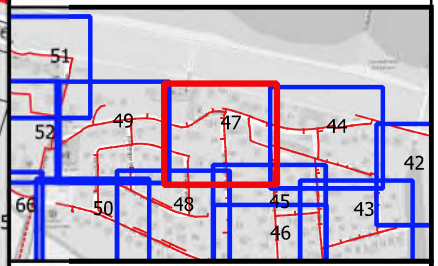

Information über Tiefbauart und Verlauf der Trassen

Index	Datum	Name	Änderung
C			
B			
A			

Bauherr /Auftraggeber:

Amt Probstei
Knüll 4
24217 Schönberg

Projekt:

Breitbandausbau
Amt Probstei

Inhalt:

Planung passives Breitbandnetz

DATEN:	PROJEKTION: UTM 32 N	GEFERTIGT: Dominik Möckel
	DATUM: 16.09.2020	MASSSTAB: 1: 500
	PROJEKTNR.: 0889	Planblatt: 47/94

MRK

PlaNet

ZENTRALE München
Herzog-Rudolf-Straße 1
80539 München

Legende

- Flurstücke mit Nummern
- Gemeindegrenzen
- unterversorgte Haushalte

Netztechnik

- CPOP
- POP
- NVt

Trasse nach Bauweise

- offene Bauweise
- geschlossene Bauweise
- Mitverlegung
- Mitnutzung
- Hausanschluss

Gewässer

- oberirdisches Fließgewässer
- verrohrtes Gewässer

übergeordnete Straßen

- Bundesstraße
- Kreisstraße
- Landesstraße

Genehmigungsplanung
Antragsgebiet Schönberg Nord

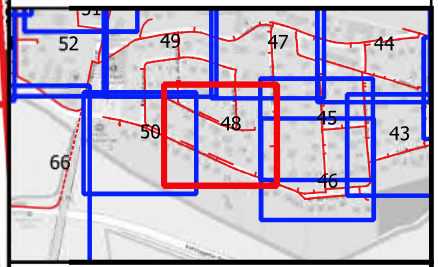

Information über Tiefbauart und Verlauf der Trassen

Index	Datum	Name	Änderung
C			
B			
A			

Bauherr /Auftraggeber:

Amt Probstei
Knüll 4
24217 Schönberg

Projekt:

Breitbandausbau
Amt Probstei

Inhalt:

Planung passives Breitbandnetz

DATEN:	PROJEKTION: UTM 32 N	GEFERTIGT: Dominik Möckel
	DATUM: 16.09.2020	MASSSTAB: 1: 500
	PROJEKTNR.: 0889	Planblatt: 48/94

MRK

ZENTRALE München
Herzog-Rudolf-Straße 1
80539 München

Legende

- Flurstücke mit Nummern
- Gemeindegrenzen
- unterversorgte Haushalte

Netztechnik

- CPOP
- POP
- NVt

Trasse nach Bauweise

- offene Bauweise
- geschlossene Bauweise
- Mitverlegung
- Mitnutzung
- Hausanschluss

Gewässer

- oberirdisches Fließgewässer
- verrohrtes Gewässer

übergeordnete Straßen

- Bundesstraße
- Kreisstraße
- Landesstraße

Genehmigungsplanung
Antragsgebiet Schönberg Nord

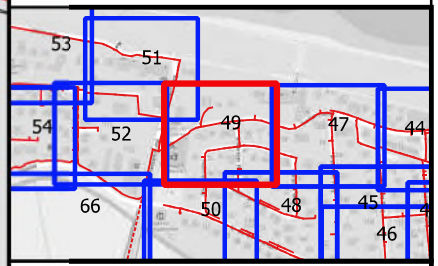

Information über Tiefbauart und Verlauf der Trassen

Index	Datum	Name	Änderung
C			
B			
A			

Bauherr /Auftraggeber:

Amt Probstei
Knüll 4
24217 Schönberg

Projekt:

Breitbandausbau
Amt Probstei

Inhalt:

Planung passives Breitbandnetz

DATEN:	PROJEKTION: UTM 32 N	GEFERTIGT: Dominik Möckel
	DATUM: 16.09.2020	MASSSTAB: 1: 500
	PROJEKTNR.: 0889	Planblatt: 49/94

MRK

ZENTRALE München
Herzog-Rudolf-Straße 1
80539 München

Legende

- Flurstücke mit Nummern
- Gemeindegrenzen
- unterversorgte Haushalte

Netztechnik

- CPOP
- POP
- NVt

Trasse nach Bauweise

- offene Bauweise
- geschlossene Bauweise
- Mitverlegung
- Mitnutzung
- Hausanschluss

Gewässer

- oberirdisches Fließgewässer
- verrohrtes Gewässer

übergeordnete Straßen

- Bundesstraße
- Kreisstraße
- Landesstraße

Genehmigungsplanung
Antragsgebiet Schönberg Nord

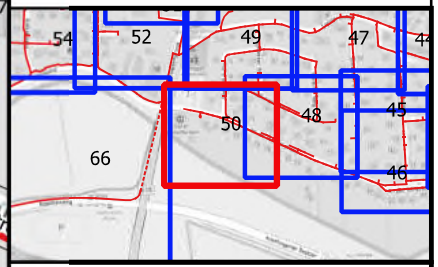

Information über Tiefbauart und Verlauf der Trassen

Index	Datum	Name	Änderung
C			
B			
A			

Bauherr /Auftraggeber:

Amt Probstei
Knüll 4
24217 Schönberg

Projekt:

Breitbandausbau
Amt Probstei

Inhalt:

Planung passives Breitbandnetz

DATEN:	PROJEKTION: UTM 32 N	GEFERTIGT: Dominik Möckel
	DATUM: 16.09.2020	MASSSTAB: 1: 500
	PROJEKTNR.: 0889	Planblatt: 50/94

MRK

PlaNet

ZENTRALE München
Herzog-Rudolf-Straße 1
80539 München

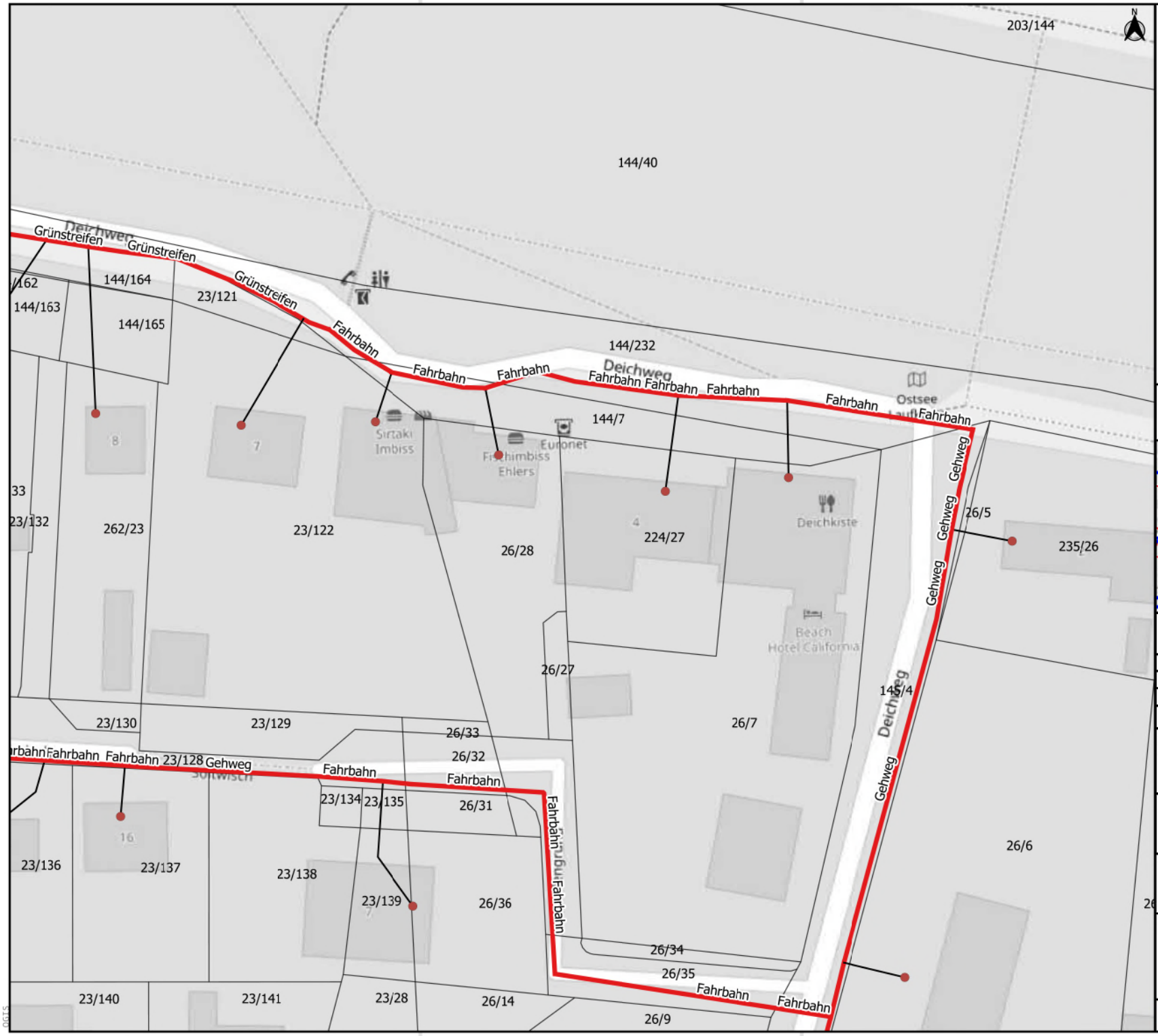

Legende

- Flurstücke mit Nummern
- Gemeindegrenzen
- unterversorgte Haushalte

Netztechnik
- CPOP
- POP
- NVt

Trasse nach Bauweise
- offene Bauweise
- geschlossene Bauweise
- Mitverlegung
- Mitnutzung
- Hausanschluss

Gewässer
- oberirdisches Fließgewässer
- verrohrtes Gewässer

übergeordnete Straßen
- Bundesstraße
- Kreisstraße
- Landesstraße

Genehmigungsplanung
Antragsgebiet Schönberg Nord

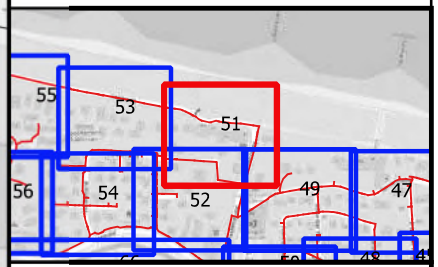

Information über Tiefbauart und Verlauf der Trassen

Index	Datum	Name	Änderung
C			
B			
A			

Bauherr /Auftraggeber:
Amt Probstei
Knüll 4
24217 Schönberg

Projekt:
Breitbandausbau
Amt Probstei

Inhalt:
Planung passives Breitbandnetz

DATEN:	PROJEKTION: UTM 32 N	GEFERTIGT: Dominik Möckel
	DATUM: 16.09.2020	MASSSTAB: 1: 500
	PROJEKTNR.: 0889	Planblatt: 51/94

MRK
PlaNet
ZENTRALE München
Herzog-Rudolf-Straße 1
80539 München

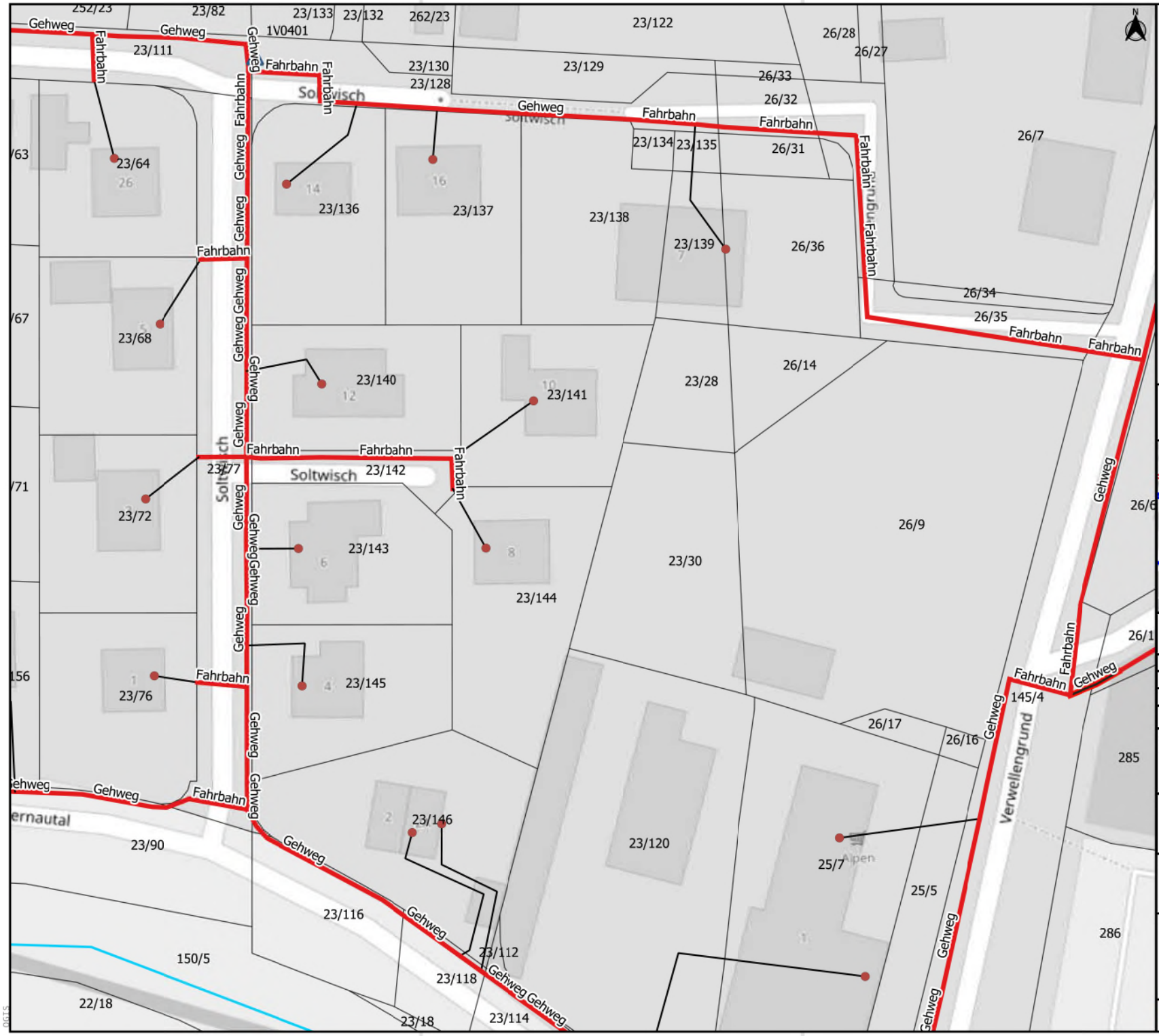

Legende

- Flurstücke mit Nummern
- Gemeindegrenzen
- unterversorgte Haushalte

Netztechnik
- CPOP
- POP
- NVt

Trasse nach Bauweise
- offene Bauweise
- geschlossene Bauweise
- Mitverlegung
- Mitnutzung
- Hausanschluss

Gewässer
- oberirdisches Fließgewässer
- verrohrtes Gewässer

übergeordnete Straßen
- Bundesstraße
- Kreisstraße
- Landesstraße

Genehmigungsplanung
Antragsgebiet Schönberg Nord

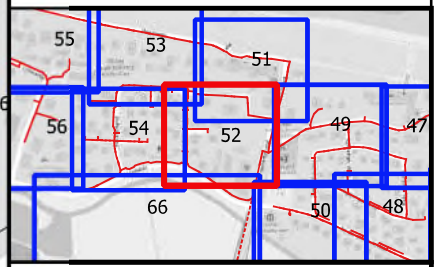

Information über Tiefbauart und Verlauf der Trassen

Index	Datum	Name	Änderung
C			
B			
A			

Bauherr /Auftraggeber: Amt Probstei
Knüll 4
24217 Schönberg

Projekt: Breitbandausbau Amt Probstei

Inhalt: Planung passives Breitbandnetz

DATEN:	PROJEKTION: UTM 32 N	GEFERTIGT: Dominik Möckel
	DATUM: 16.09.2020	MASSSTAB: 1: 500
	PROJEKTNR.: 0889	Planblatt: 52/94

MRK

ZENTRALE München
Herzog-Rudolf-Straße 1
80539 München

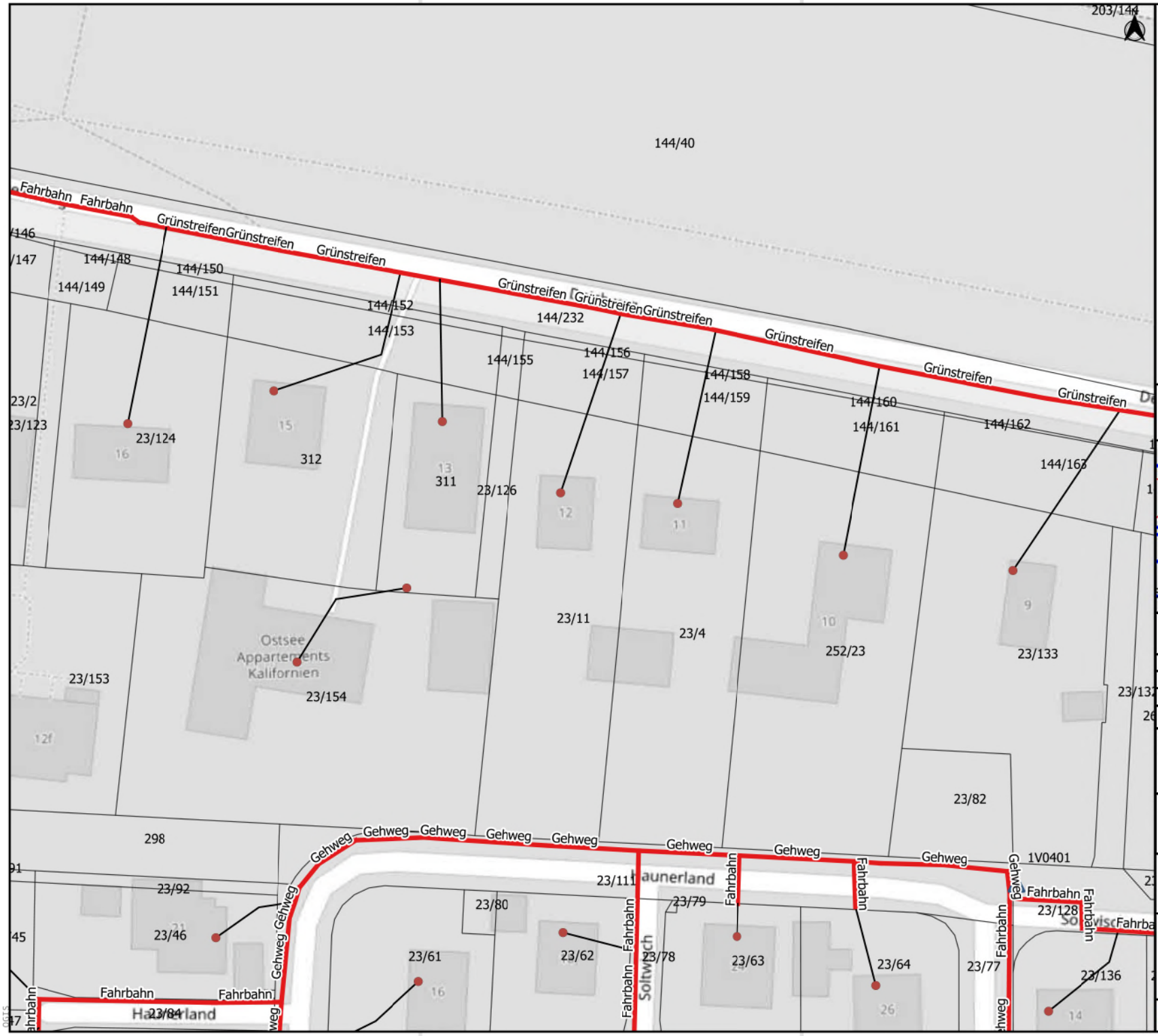

Legende

- Flurstücke mit Nummern
- Gemeindegrenzen
- unterversorgte Haushalte

Netztechnik

- CPOP
- POP
- NVt

Trasse nach Bauweise

- offene Bauweise
- geschlossene Bauweise
- Mitverlegung
- Mitnutzung
- Hausanschluss

Gewässer

- oberirdisches Fließgewässer
- verrohrtes Gewässer

übergeordnete Straßen

- Bundesstraße
- Kreisstraße
- Landesstraße

Genehmigungsplanung
Antragsgebiet Schönberg Nord

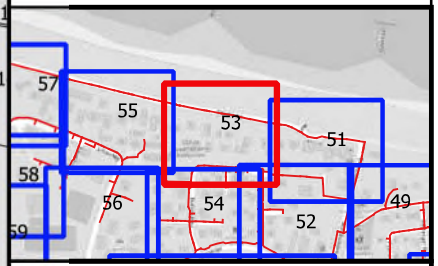

Information über Tiefbauart und Verlauf der Trassen

Index	Datum	Name	Änderung
C			
B			
A			

Bauherr /Auftraggeber:

Amt Probstei
Knüll 4
24217 Schönberg

Projekt:

Breitbandausbau
Amt Probstei

Inhalt:

Planung passives Breitbandnetz

DATEN:	PROJEKTION: UTM 32 N	GEFERTIGT: Dominik Möckel
	DATUM: 16.09.2020	MASSSTAB: 1: 500
	PROJEKTNR.: 0889	Planblatt: 53/94

MRK

ZENTRALE München
Herzog-Rudolf-Straße 1
80539 München

Legende

- Flurstücke mit Nummern
- Gemeindegrenzen
- unterversorgte Haushalte

Netztechnik
- CPOP
- POP
- NVt

Trasse nach Bauweise
- offene Bauweise
- geschlossene Bauweise
- Mitverlegung
- Mitnutzung
- Hausanschluss

Gewässer
- oberirdisches Fließgewässer
- verrohrtes Gewässer

übergeordnete Straßen
- Bundesstraße
- Kreisstraße
- Landesstraße

Genehmigungsplanung
Antragsgebiet Schönberg Nord

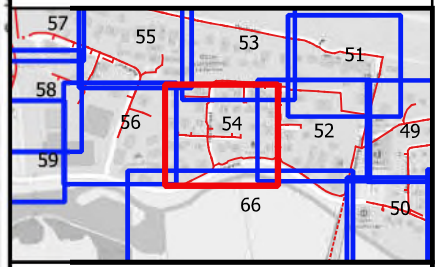

Information über Tiefbauart und Verlauf der Trassen

Index	Datum	Name	Änderung
C			
B			
A			

Bauherr /Auftraggeber:

Amt Probstei
Knüll 4
24217 Schönberg

Projekt:

Breitbandausbau
Amt Probstei

Inhalt:

Planung passives Breitbandnetz

DATEN:	PROJEKTION: UTM 32 N	GEFERTIGT: Dominik Möckel
	DATUM: 16.09.2020	MASSSTAB: 1: 500
	PROJEKTNR.: 0889	Planblatt: 54/94

MRK

ZENTRALE München
Herzog-Rudolf-Straße 1
80539 München

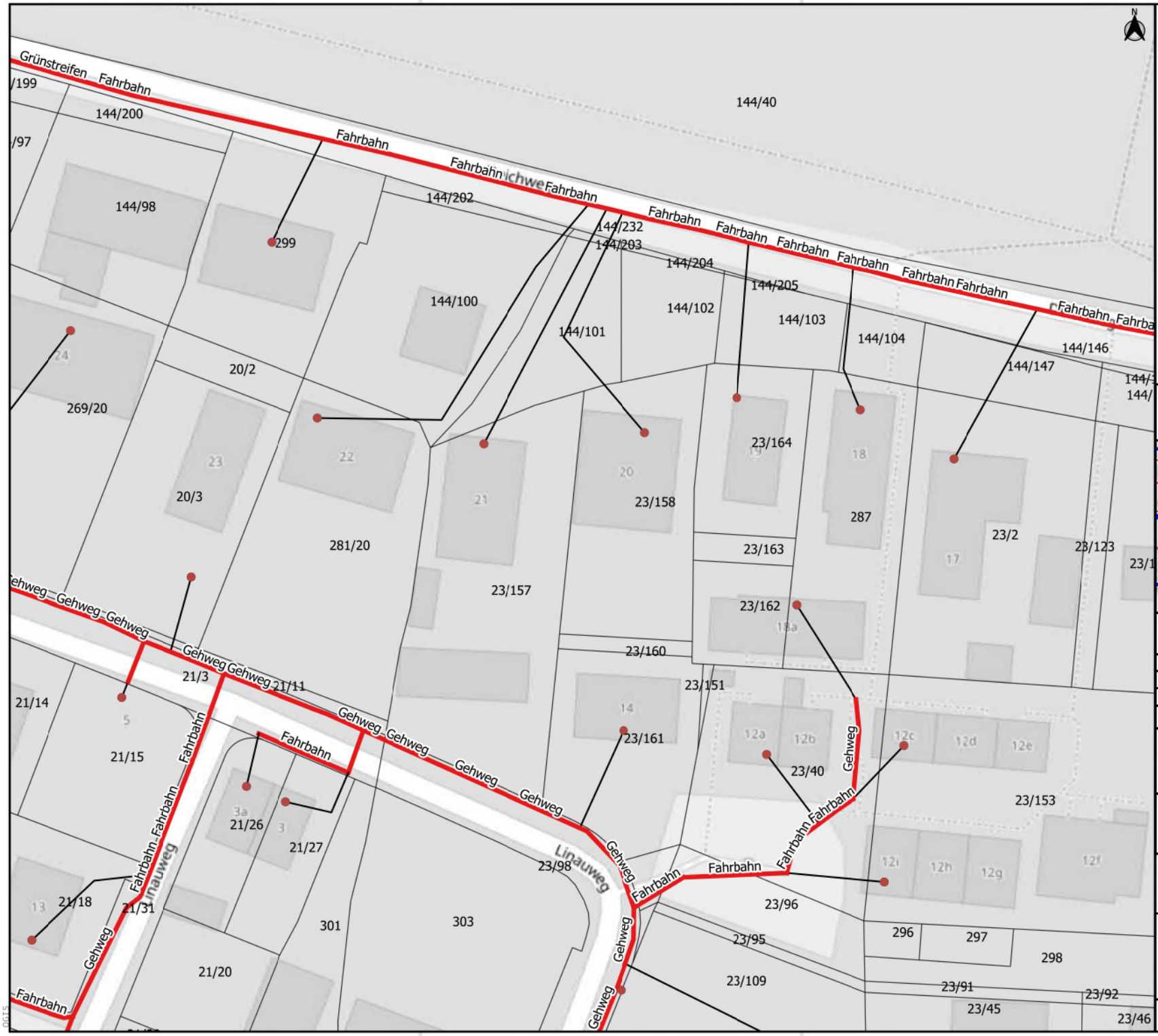

Legende

- Flurstücke mit Nummern
- Gemeindegrenzen
- unterversorgte Haushalte

Netztechnik

- CPOP
- POP
- NVt

Trasse nach Bauweise

- offene Bauweise
- geschlossene Bauweise
- Mitverlegung
- Mitnutzung
- Hausanschluss

Gewässer

- oberirdisches Fließgewässer
- verrohrtes Gewässer

übergeordnete Straßen

- Bundesstraße
- Kreisstraße
- Landesstraße

Genehmigungsplanung
Antragsgebiet Schönberg Nord

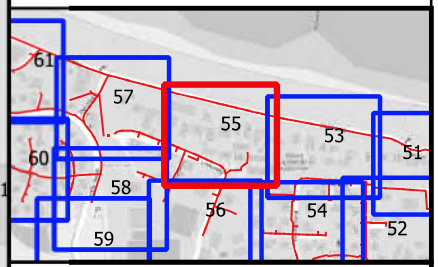

Information über Tiefbauart und Verlauf der Trassen

Index	Datum	Name	Änderung
C			
B			
A			

Bauherr /Auftraggeber:
Amt Probstei
Knüll 4
24217 Schönberg

Projekt:
Breitbandausbau
Amt Probstei

Inhalt:
Planung passives Breitbandnetz

DATEN:	PROJEKTION: UTM 32 N	GEFERTIGT: Dominik Möckel
	DATUM: 16.09.2020	MASSSTAB: 1: 500
	PROJEKTNR.: 0889	Planblatt: 55/94

MRK
PlaNet
ZENTRALE München
Herzog-Rudolf-Straße 1
80539 München

Legende

- Flurstücke mit Nummern
- Gemeindegrenzen
- unterversorgte Haushalte

Netztechnik
- CPOP
- POP
- NVt

Trasse nach Bauweise
- offene Bauweise
- geschlossene Bauweise
- Mitverlegung
- Mitnutzung
- Hausanschluss

Gewässer
- oberirdisches Fließgewässer
- verrohrtes Gewässer

übergeordnete Straßen
- Bundesstraße
- Kreisstraße
- Landesstraße

Genehmigungsplanung
Antragsgebiet Schönberg Nord

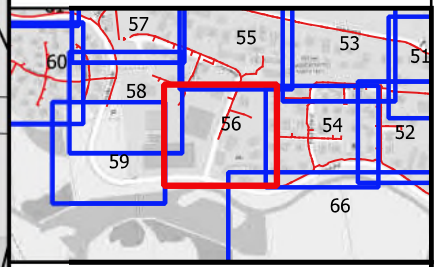

Information über Tiefbauart und Verlauf der Trassen

Index	Datum	Name	Änderung
C			
B			
A			

Bauherr /Auftraggeber:
Amt Probstei
Knüll 4
24217 Schönberg

Projekt:
Breitbandausbau
Amt Probstei

Inhalt:
Planung passives Breitbandnetz

DATEN:	PROJEKTION: UTM 32 N	GEFERTIGT: Dominik Möckel
	DATUM: 16.09.2020	MASSSTAB: 1: 500
	PROJEKTNR.: 0889	Planblatt: 56/94

MRK
PlaNet
ZENTRALE München
Herzog-Rudolf-Straße 1
80539 München

Legende

- Flurstücke mit Nummern
- Gemeindegrenzen
- unterversorgte Haushalte

Netztechnik
- CPOP
- POP
- NVt

Trasse nach Bauweise
- offene Bauweise
- geschlossene Bauweise
- Mitverlegung
- Mitnutzung
- Hausanschluss

Gewässer
- oberirdisches Fließgewässer
- verrohrtes Gewässer

übergeordnete Straßen
- Bundesstraße
- Kreisstraße
- Landesstraße

Genehmigungsplanung
Antragsgebiet Schönberg Nord

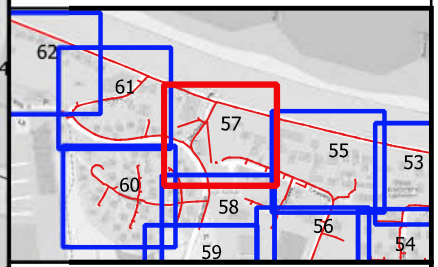

Information über Tiefbauart und Verlauf der Trassen

Index	Datum	Name	Änderung
C			
B			
A			

Bauherr /Auftraggeber:
Amt Probstei
Knüll 4
24217 Schönberg

Projekt:
Breitbandausbau
Amt Probstei

Inhalt:
Planung passives Breitbandnetz

DATEN:	PROJEKTION: UTM 32 N	GEFERTIGT: Dominik Möckel
	DATUM: 16.09.2020	MASSSTAB: 1: 500
	PROJEKTNR.: 0889	Planblatt: 57/94

MRK
PlaNet
ZENTRALE München
Herzog-Rudolf-Straße 1
80539 München

Legende

- Flurstücke mit Nummern
- Gemeindegrenzen
- unterversorgte Haushalte

Netztechnik
- CPOP
- POP
- NVt

Trasse nach Bauweise
- offene Bauweise
- geschlossene Bauweise
- Mitverlegung
- Mitnutzung
- Hausanschluss

Gewässer
- oberirdisches Fließgewässer
- verrohrtes Gewässer

übergeordnete Straßen
- Bundesstraße
- Kreisstraße
- Landesstraße

Genehmigungsplanung
Antragsgebiet Schönberg Nord

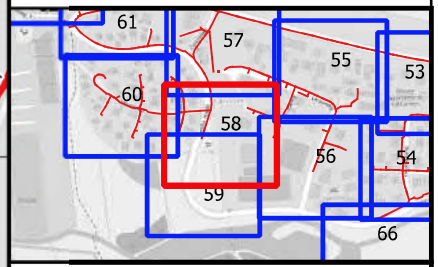

Information über Tiefbauart und Verlauf der Trassen

Index	Datum	Name	Änderung
C			
B			
A			

Bauherr /Auftraggeber:
Amt Probstei
Knüll 4
24217 Schönberg

Projekt:
Breitbandausbau
Amt Probstei

Inhalt:
Planung passives Breitbandnetz

DATEN:	PROJEKTION: UTM 32 N	GEFERTIGT: Dominik Möckel
	DATUM: 16.09.2020	MASSSTAB: 1: 500
	PROJEKTNR.: 0889	Planblatt: 58/94

MRK PlaNet
ZENTRALE München
Herzog-Rudolf-Straße 1
80539 München

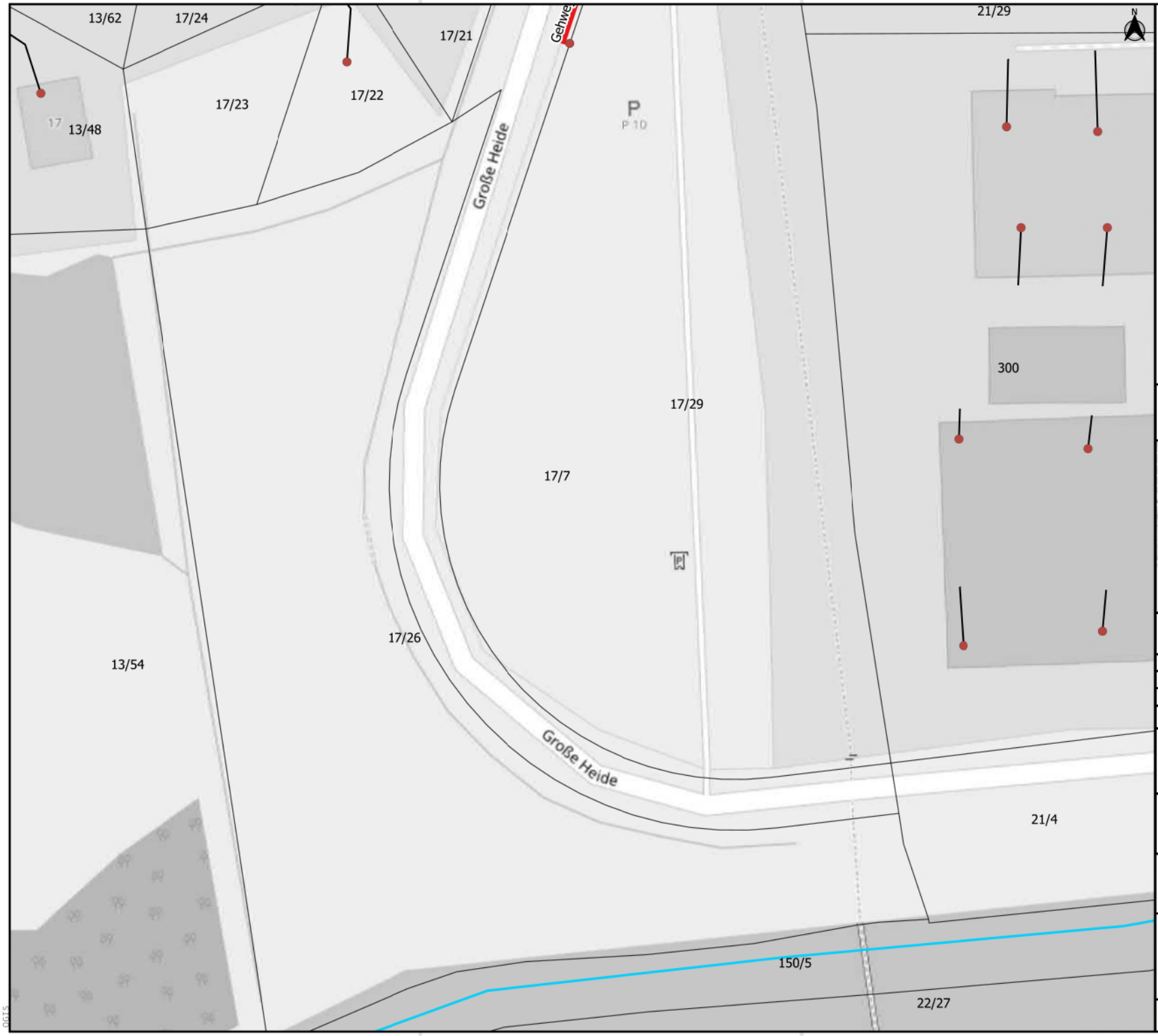

Legende

- Flurstücke mit Nummern
- Gemeindegrenzen
- unterversorgte Haushalte

Netztechnik

- CPOP
- POP
- NVt

Trasse nach Bauweise

- offene Bauweise
- geschlossene Bauweise
- Mitverlegung
- Mitnutzung
- Hausanschluss

Gewässer

- oberirdisches Fließgewässer
- verrohrtes Gewässer

übergeordnete Straßen

- Bundesstraße
- Kreisstraße
- Landesstraße

Genehmigungsplanung
Antragsgebiet Schönberg Nord

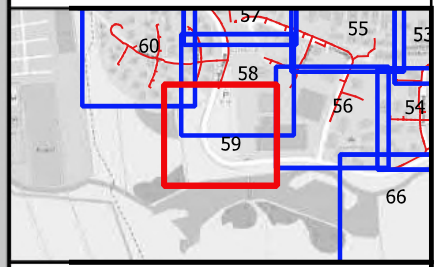

Information über Tiefbauart und Verlauf der Trassen

Index	Datum	Name	Änderung
C			
B			
A			

Bauherr /Auftraggeber:

Amt Probstei
Knüll 4
24217 Schönberg

Projekt:

Breitbandausbau
Amt Probstei

Inhalt:

Planung passives Breitbandnetz

DATEN:	PROJEKTION: UTM 32 N	GEFERTIGT: Dominik Möckel
	DATUM: 16.09.2020	MASSSTAB: 1: 500
	PROJEKTNR.: 0889	Planblatt: 59/94

MRK

PlaNet

ZENTRALE München
Herzog-Rudolf-Straße 1
80539 München

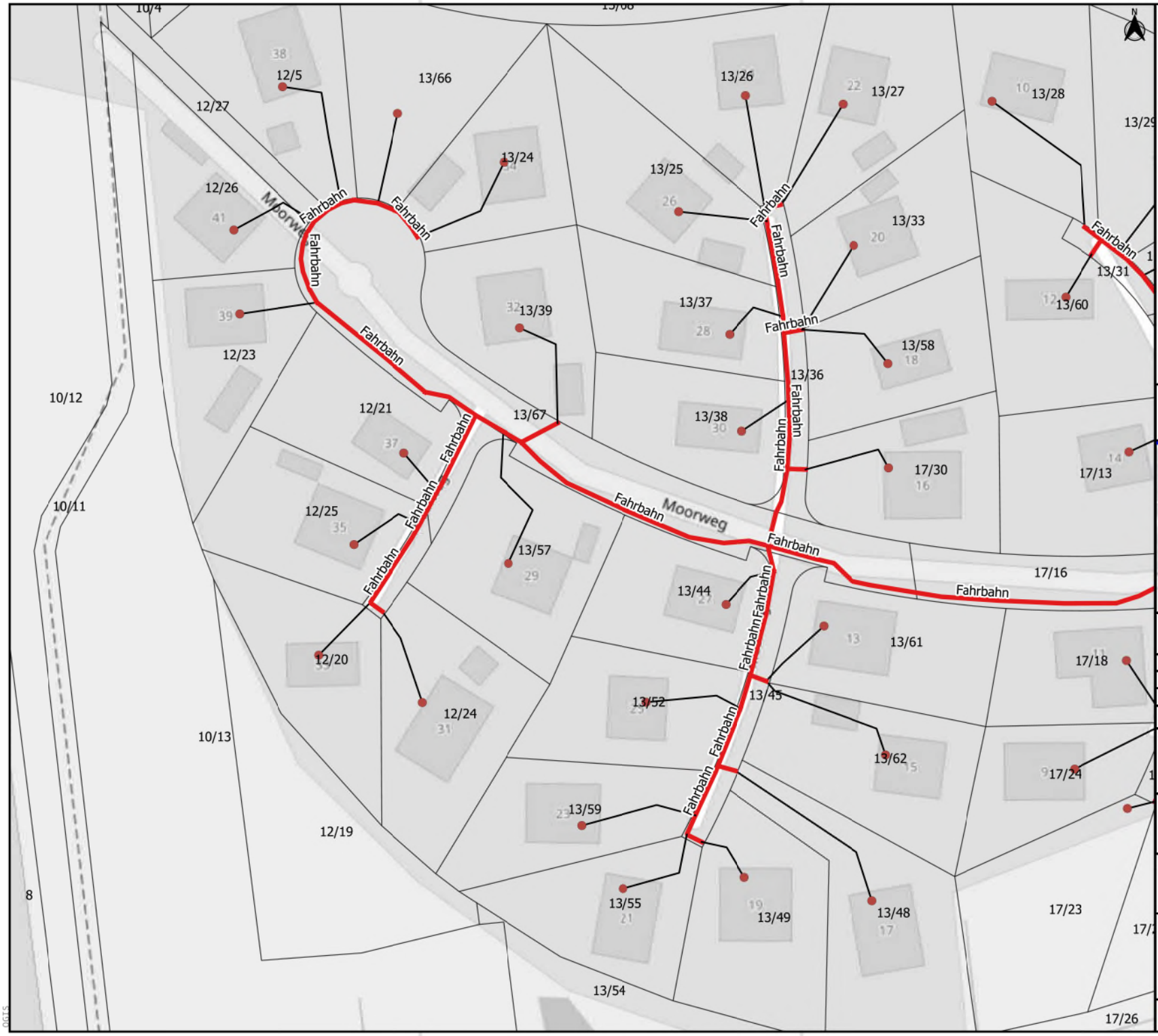

Legende

- Flurstücke mit Nummern
- Gemeindegrenzen
- unterversorgte Haushalte

Netztechnik

- CPOP
- POP
- NVt

Trasse nach Bauweise

- offene Bauweise
- geschlossene Bauweise
- Mitverlegung
- Mitnutzung
- Hausanschluss

Gewässer

- oberirdisches Fließgewässer
- verrohrtes Gewässer

übergeordnete Straßen

- Bundesstraße
- Kreisstraße
- Landesstraße

Genehmigungsplanung
Antragsgebiet Schönberg Nord

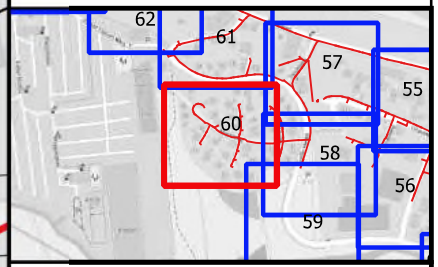

Information über Tiefbauart und Verlauf der Trassen

Index	Datum	Name	Änderung
C			
B			
A			

Bauherr /Auftraggeber:

Amt Probstei
Knüll 4
24217 Schönberg

Projekt:

Breitbandausbau
Amt Probstei

Inhalt:

Planung passives Breitbandnetz

DATEN:	PROJEKTION: UTM 32 N	GEFERTIGT: Dominik Möckel
	DATUM: 16.09.2020	MASSSTAB: 1: 500
	PROJEKTNR.: 0889	Planblatt: 60/94

MRK

PlaNet

ZENTRALE München
Herzog-Rudolf-Straße 1
80539 München

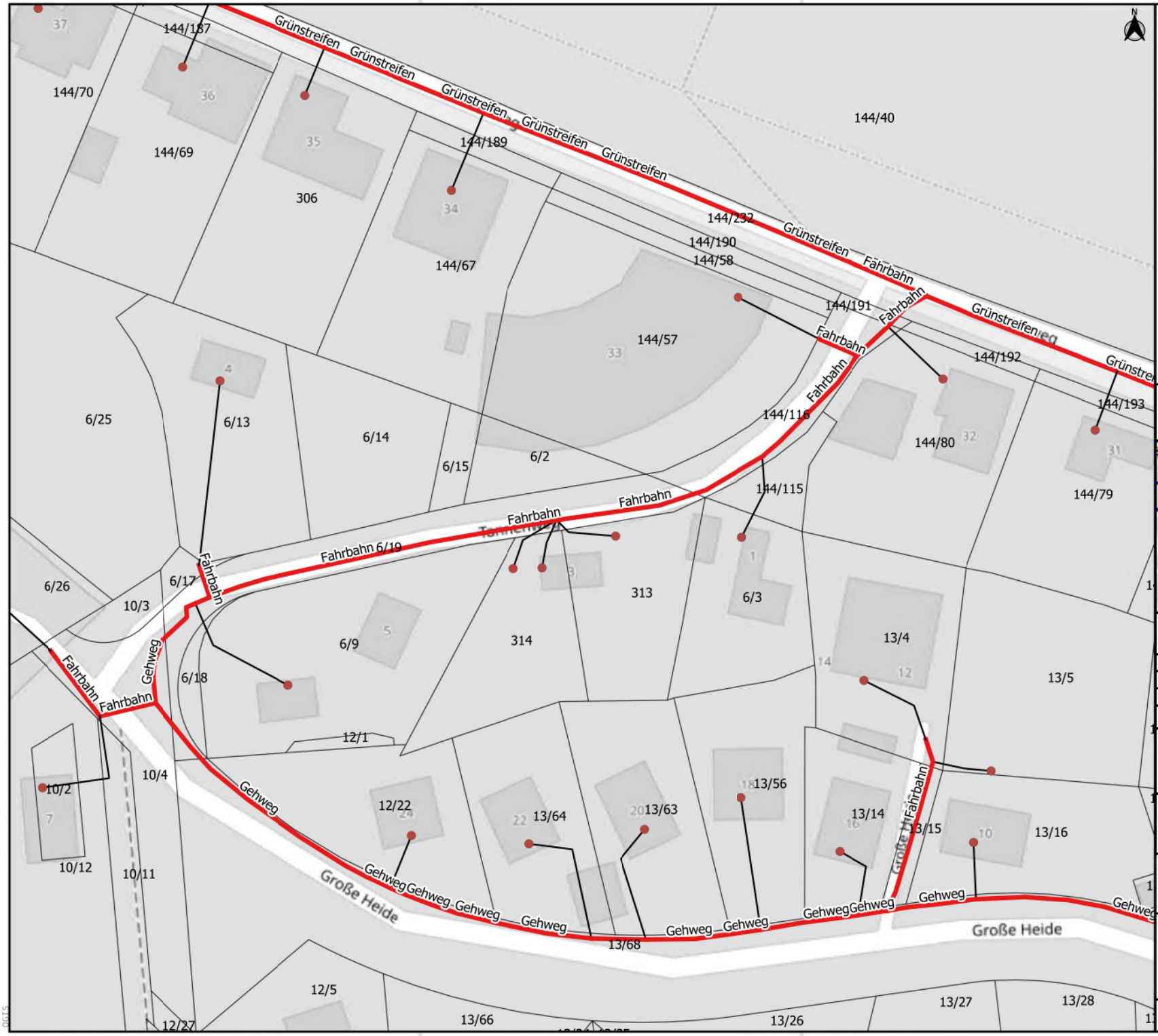

Legende

- Flurstücke mit Nummern
- Gemeindegrenzen
- unterversorgte Haushalte

Netztechnik

- CPOP
- POP
- NVt

Trasse nach Bauweise

- offene Bauweise
- geschlossene Bauweise
- Mitverlegung
- Mitnutzung
- Hausanschluss

Gewässer

- oberirdisches Fließgewässer
- verrohrtes Gewässer

übergeordnete Straßen

- Bundesstraße
- Kreisstraße
- Landesstraße

Genehmigungsplanung
Antragsgebiet Schönberg Nord

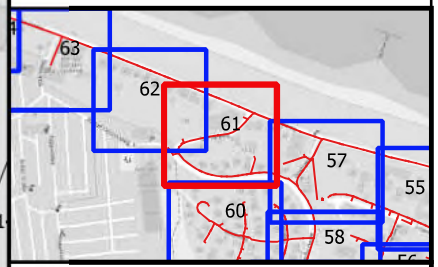

Information über Tiefbauart und Verlauf der Trassen

Index	Datum	Name	Änderung
C			
B			
A			

Bauherr /Auftraggeber:

Amt Probstei
Knüll 4
24217 Schönberg

Projekt:

Breitbandausbau
Amt Probstei

Inhalt:

Planung passives Breitbandnetz

DATEN:	PROJEKTION: UTM 32 N	GEFERTIGT: Dominik Möckel
	DATUM: 16.09.2020	MASSSTAB: 1: 500
	PROJEKTNR.: 0889	Planblatt: 61/94

MRK

ZENTRALE München
Herzog-Rudolf-Straße 1
80539 München

Legende

- Flurstücke mit Nummern
- Gemeindegrenzen
- unterversorgte Haushalte

Netztechnik

- CPOP
- POP
- NVt

Trasse nach Bauweise

- offene Bauweise
- geschlossene Bauweise
- Mitverlegung
- Mitnutzung
- Hausanschluss

Gewässer

- oberirdisches Fließgewässer
- verrohrtes Gewässer

übergeordnete Straßen

- Bundesstraße
- Kreisstraße
- Landesstraße

Genehmigungsplanung
Antragsgebiet Schönberg Nord

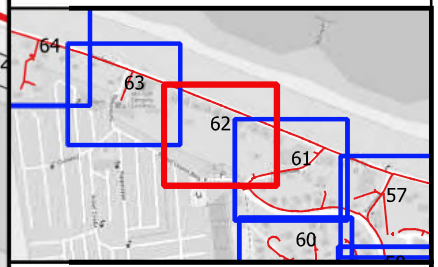

Information über Tiefbauart und Verlauf der Trassen

Index	Datum	Name	Änderung
C			
B			
A			

Bauherr /Auftraggeber:

Amt Probstei
Knüll 4
24217 Schönberg

Projekt:

Breitbandausbau
Amt Probstei

Inhalt:

Planung passives Breitbandnetz

DATEN:	PROJEKTION: UTM 32 N	GEFERTIGT: Dominik Möckel
	DATUM: 16.09.2020	MASSSTAB: 1: 500
	PROJEKTNR.: 0889	Planblatt: 62/94

MRK

PlaNet

ZENTRALE München
Herzog-Rudolf-Straße 1
80539 München

Legende

- Flurstücke mit Nummern
- Gemeindegrenzen
- unterversorgte Haushalte

Netztechnik
- CPOP
- POP
- NVt

Trasse nach Bauweise
- offene Bauweise
- geschlossene Bauweise
- Mitverlegung
- Mitnutzung
- Hausanschluss

Gewässer
- oberirdisches Fließgewässer
- verrohrtes Gewässer

übergeordnete Straßen
- Bundesstraße
- Kreisstraße
- Landesstraße

Genehmigungsplanung
Antragsgebiet Schönberg Nord

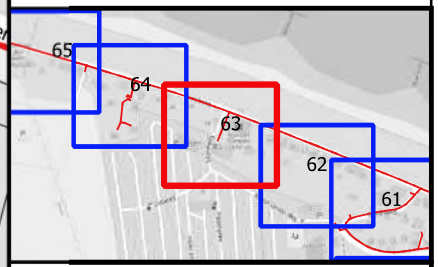

Information über Tiefbauart und Verlauf der Trassen

Index	Datum	Name	Änderung
C			
B			
A			

Bauherr /Auftraggeber:
Amt Probstei
Knüll 4
24217 Schönberg

Projekt:
Breitbandausbau
Amt Probstei

Inhalt:
Planung passives Breitbandnetz

DATEN:	PROJEKTION: UTM 32 N	GEFERTIGT: Dominik Möckel
	DATUM: 16.09.2020	MASSSTAB: 1: 500
	PROJEKTNR.: 0889	Planblatt: 63/94

MRK

ZENTRALE München
Herzog-Rudolf-Straße 1
80539 München

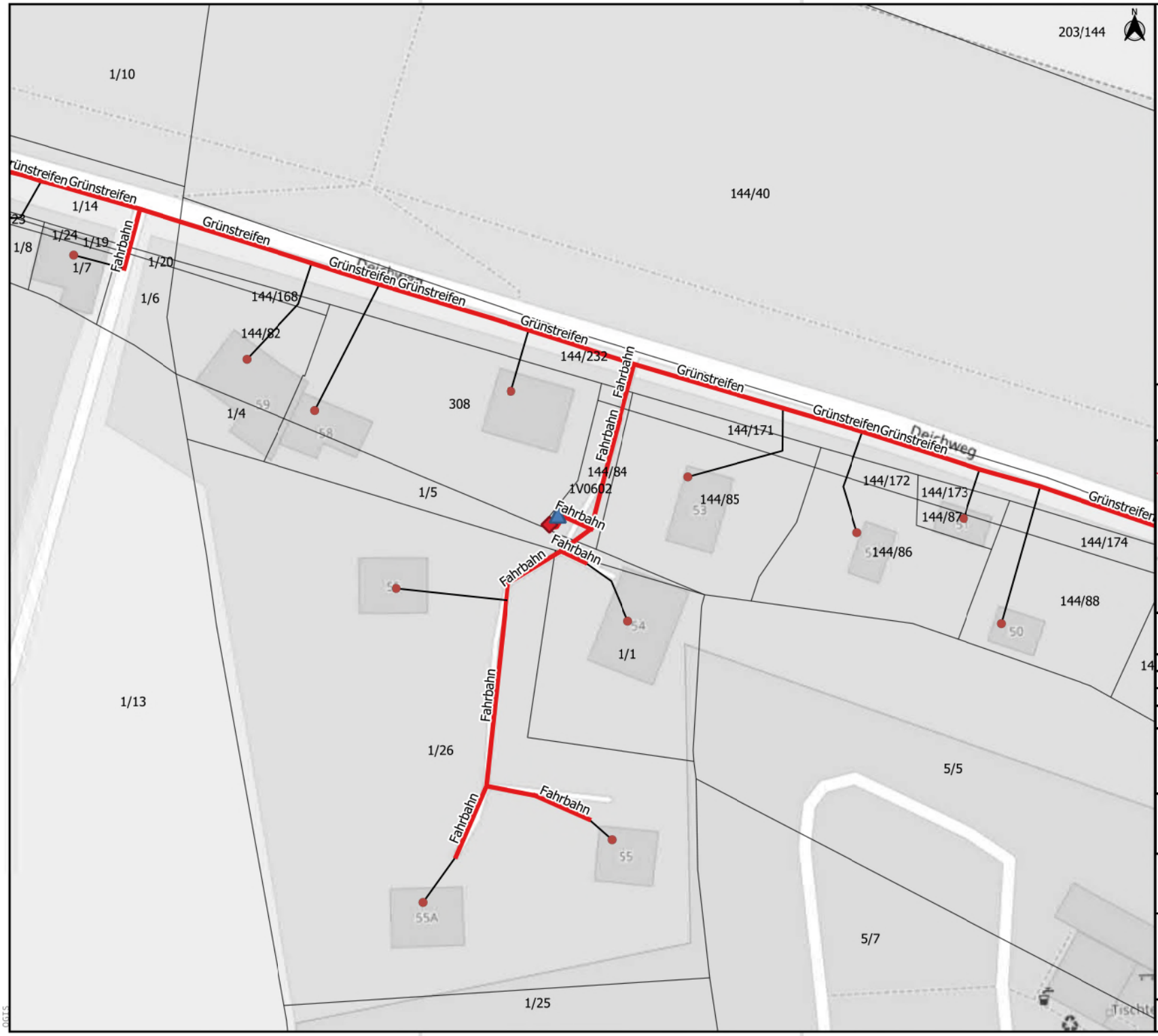

Legende

- Flurstücke mit Nummern
- Gemeindegrenzen
- unterversorgte Haushalte

Netztechnik
- CPOP
- POP
- NVt

Trasse nach Bauweise
- offene Bauweise
- geschlossene Bauweise
- Mitverlegung
- Mitnutzung
- Hausanschluss

Gewässer
- oberirdisches Fließgewässer
- verrohrtes Gewässer

übergeordnete Straßen
- Bundesstraße
- Kreisstraße
- Landesstraße

Genehmigungsplanung
Antragsgebiet Schönberg Nord

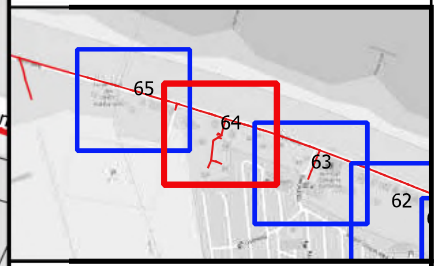

Information über Tiefbauart und Verlauf der Trassen

Index	Datum	Name	Änderung
C			
B			
A			

Bauherr /Auftraggeber:
Amt Probstei
Knüll 4
24217 Schönberg

Projekt:
Breitbandausbau
Amt Probstei

Inhalt:
Planung passives Breitbandnetz

DATEN:	PROJEKTION: UTM 32 N	GEFERTIGT: Dominik Möckel
	DATUM: 16.09.2020	MASSSTAB: 1: 500
	PROJEKTNR.: 0889	Planblatt: 64/94

MRK
PlaNet
ZENTRALE München
Herzog-Rudolf-Straße 1
80539 München

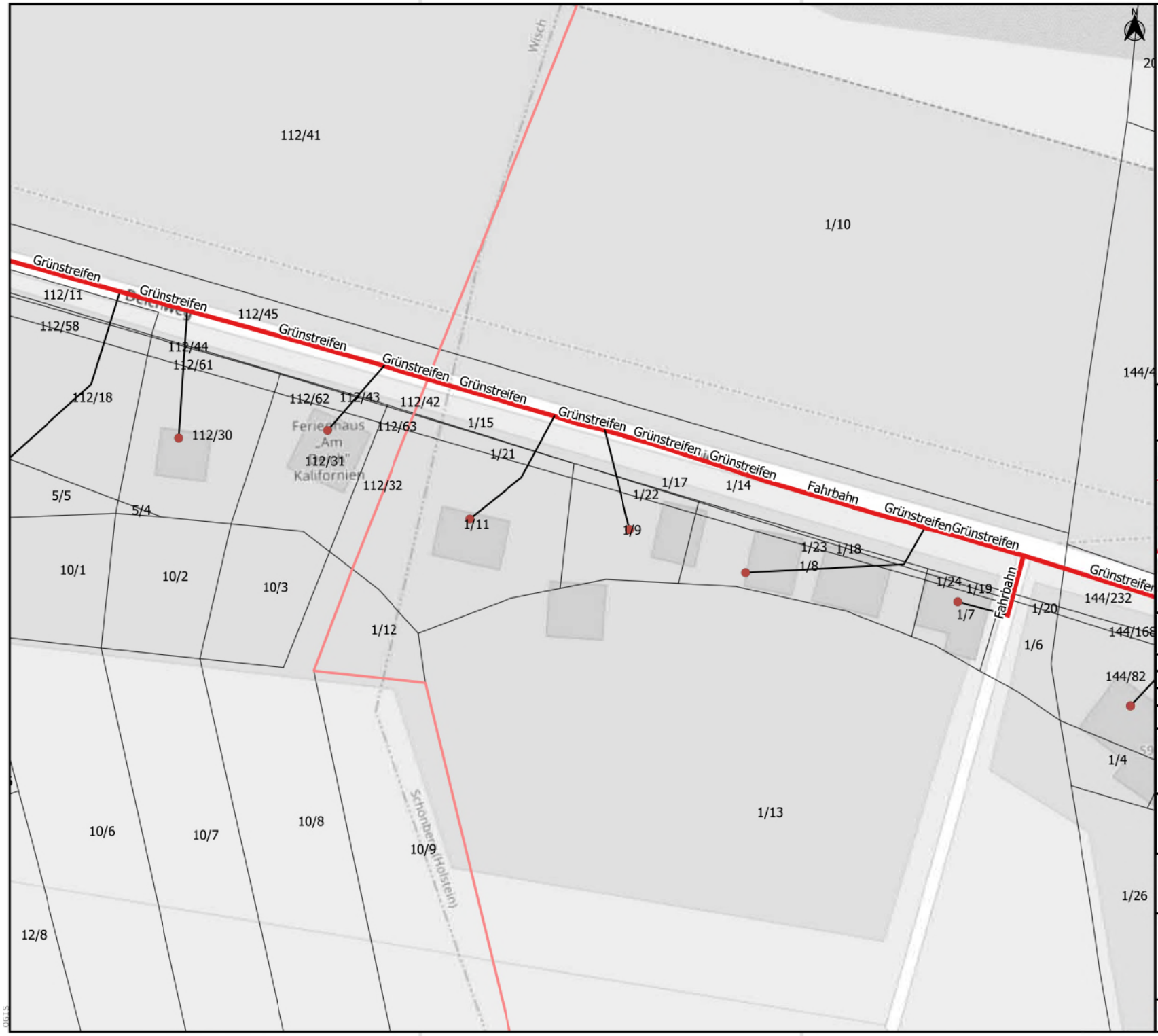

Legende

- Flurstücke mit Nummern
- Gemeindegrenzen
- unterversorgte Haushalte

Netztechnik
- CPOP
- POP
- NVt

Trasse nach Bauweise
- offene Bauweise
- geschlossene Bauweise
- Mitverlegung
- Mitnutzung
- Hausanschluss

Gewässer
- oberirdisches Fließgewässer
- verrohrtes Gewässer

übergeordnete Straßen
- Bundesstraße
- Kreisstraße
- Landesstraße

Genehmigungsplanung
Antragsgebiet Schönberg Nord

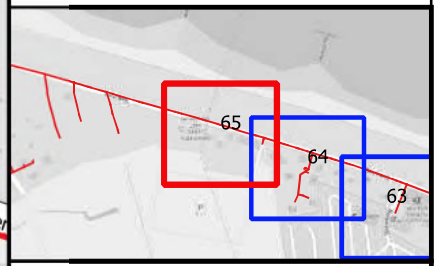

Information über Tiefbauart und Verlauf der Trassen

Index	Datum	Name	Änderung
C			
B			
A			

Bauherr /Auftraggeber:
Amt Probstei
Knüll 4
24217 Schönberg

Projekt:
Breitbandausbau
Amt Probstei

Inhalt:
Planung passives Breitbandnetz

DATEN:	PROJEKTION: UTM 32 N	GEFERTIGT: Dominik Möckel
	DATUM: 16.09.2020	MASSSTAB: 1: 500
	PROJEKTNR.: 0889	Planblatt: 65/94

MRK

ZENTRALE München
Herzog-Rudolf-Straße 1
80539 München

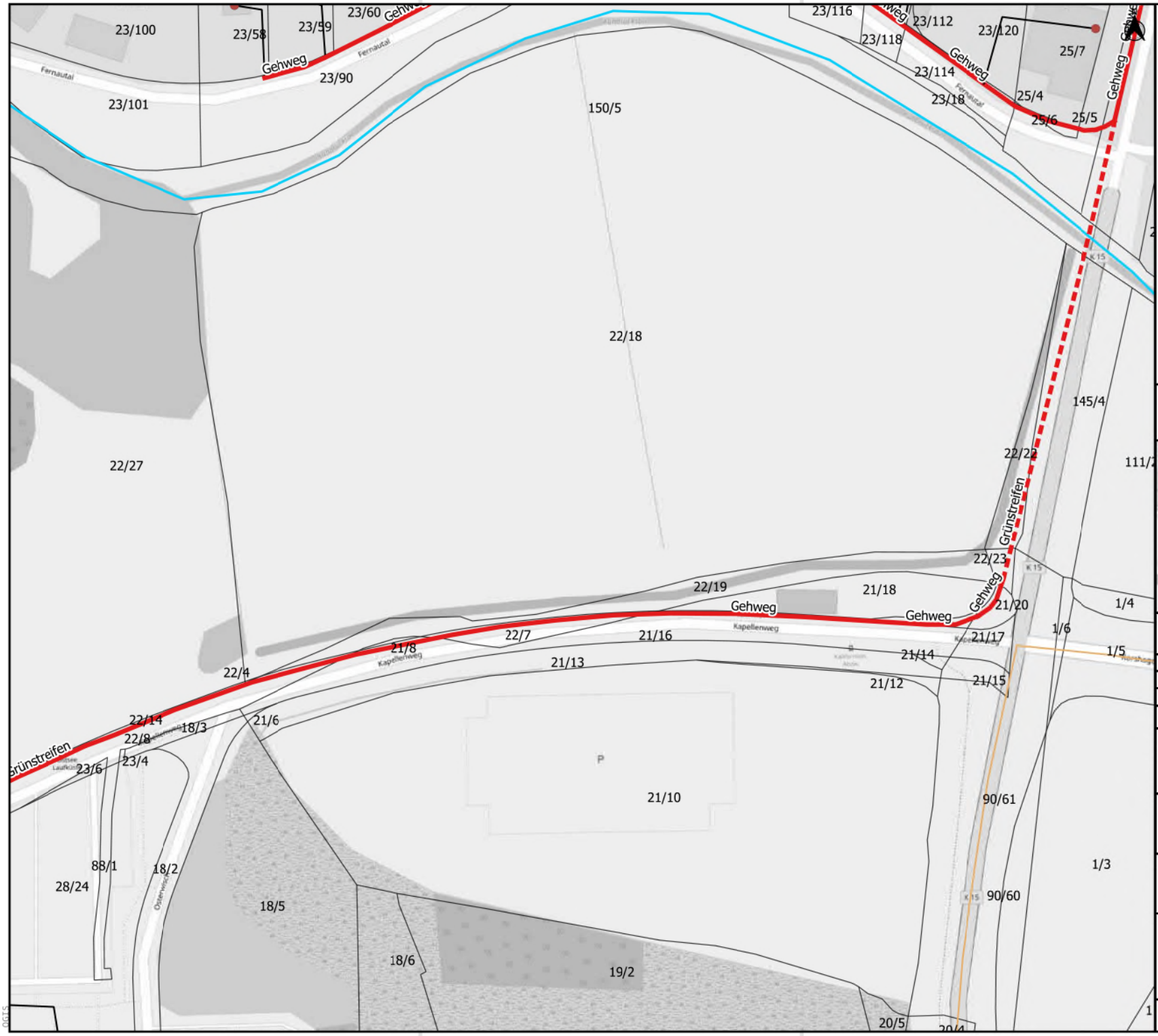

Legende

- Flurstücke mit Nummern
- Gemeindegrenzen
- unterversorgte Haushalte

Netztechnik

- CPOP
- POP
- NVt

Trasse nach Bauweise

- offene Bauweise
- geschlossene Bauweise
- Mitverlegung
- Mitnutzung
- Hausanschluss

Gewässer

- oberirdisches Fließgewässer
- verrohrtes Gewässer

übergeordnete Straßen

- Bundesstraße
- Kreisstraße
- Landesstraße

Genehmigungsplanung
Antragsgebiet Schönberg Nord

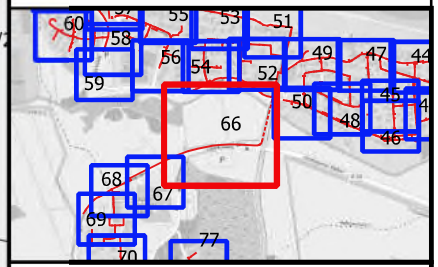

Information über Tiefbauart und Verlauf der Trassen

Index	Datum	Name	Änderung
C			
B			
A			

Bauherr /Auftraggeber:

Amt Probstei
Knüll 4
24217 Schönberg

Projekt:

Breitbandausbau
Amt Probstei

Inhalt:

Planung passives Breitbandnetz

DATEN:	PROJEKTION: UTM 32 N	GEFERTIGT: Dominik Möckel
	DATUM: 16.09.2020	MASSSTAB: 1: 1000
	PROJEKTNR.: 0889	Planblatt: 66/94

MRK

PlaNet

ZENTRALE München
Herzog-Rudolf-Straße 1
80539 München

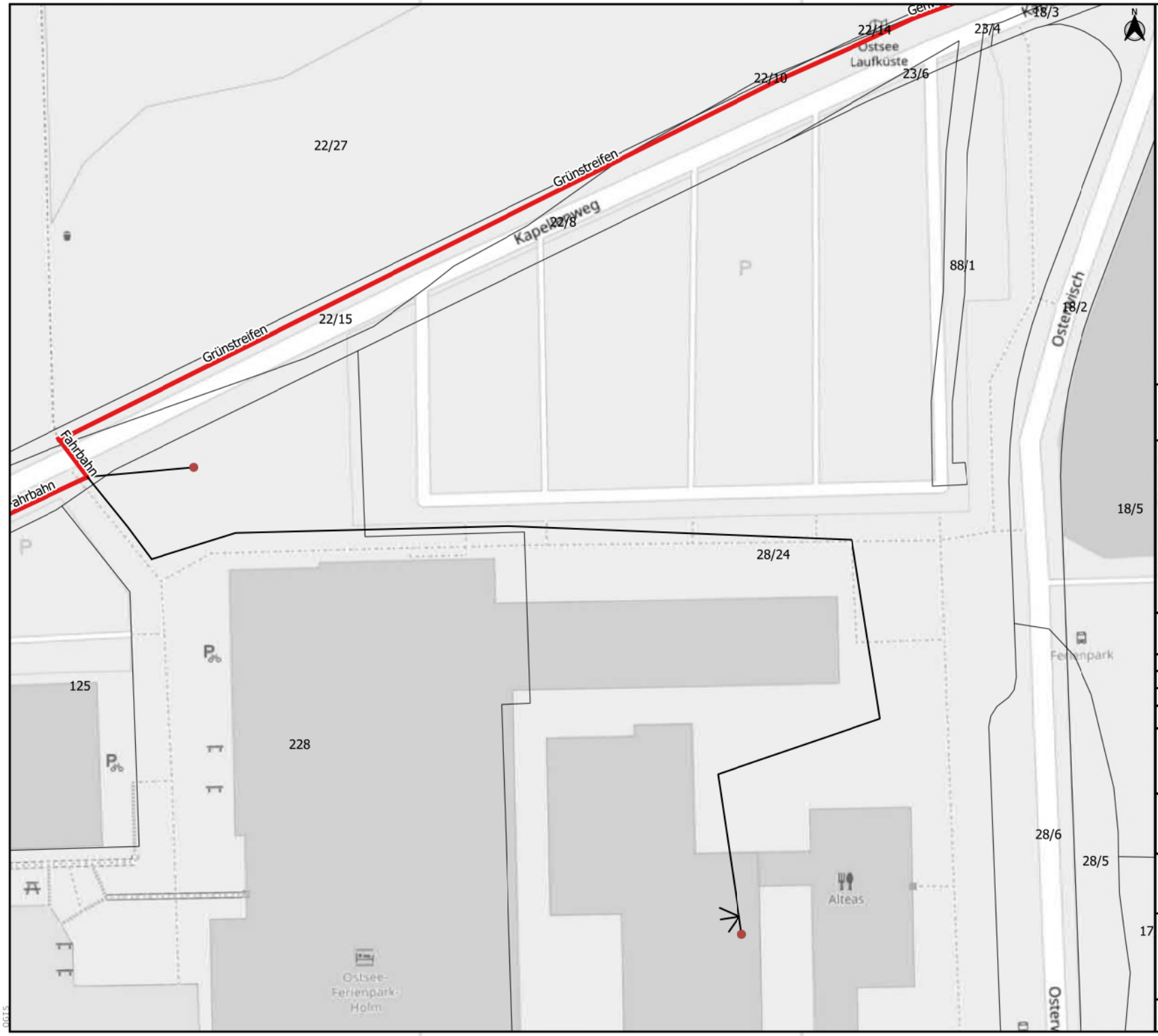

Legende

- Flurstücke mit Nummern
- Gemeindegrenzen
- unterversorgte Haushalte

Netztechnik
- CPOP
- POP
- NVt

Trasse nach Bauweise
- offene Bauweise
- geschlossene Bauweise
- Mitverlegung
- Mitnutzung
- Hausanschluss

Gewässer
- oberirdisches Fließgewässer
- verrohrtes Gewässer

übergeordnete Straßen
- Bundesstraße
- Kreisstraße
- Landesstraße

Genehmigungsplanung
Antragsgebiet Schönberg Nord

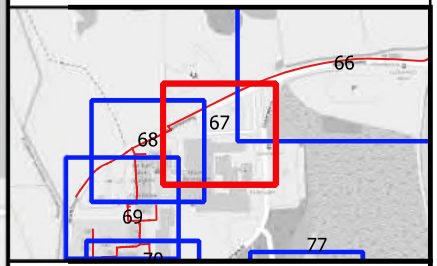

Information über Tiefbauart und Verlauf der Trassen

Index	Datum	Name	Änderung
C			
B			
A			

Bauherr /Auftraggeber:
Amt Probstei
Knüll 4
24217 Schönberg

Projekt:
Breitbandausbau
Amt Probstei

Inhalt:
Planung passives Breitbandnetz

DATEN:	PROJEKTION: UTM 32 N	GEFERTIGT: Dominik Möckel
	DATUM: 16.09.2020	MASSSTAB: 1: 500
	PROJEKTNR.: 0889	Planblatt: 67/94

MRK
PlaNet
ZENTRALE München
Herzog-Rudolf-Straße 1
80539 München

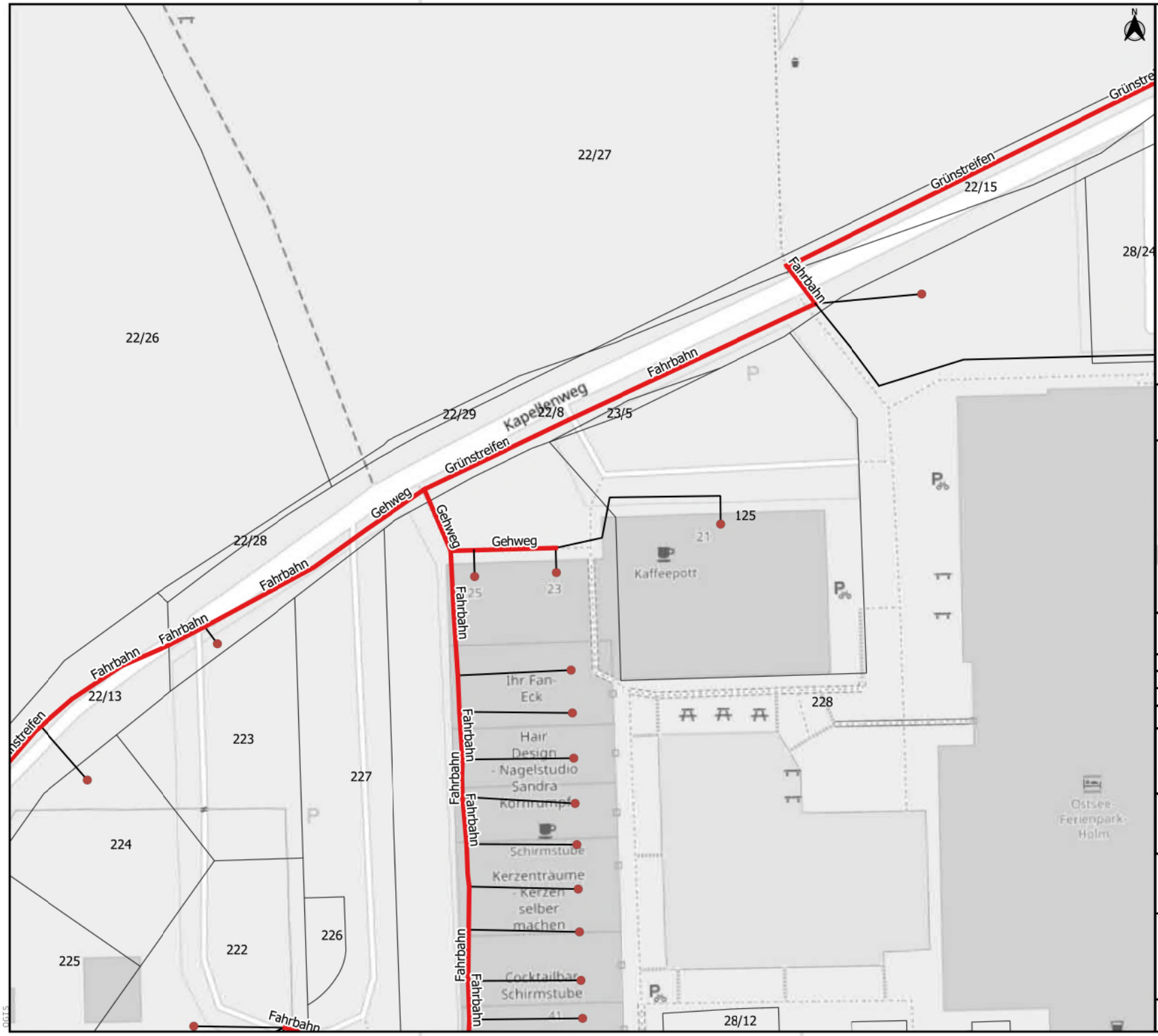

Legende

- Flurstücke mit Nummern
- Gemeindegrenzen
- unterversorgte Haushalte

Netztechnik
- CPOP
- POP
- NVt

Trasse nach Bauweise
- offene Bauweise
- geschlossene Bauweise
- Mitverlegung
- Mitnutzung
- Hausanschluss

Gewässer
- oberirdisches Fließgewässer
- verrohrtes Gewässer

übergeordnete Straßen
- Bundesstraße
- Kreisstraße
- Landesstraße

Genehmigungsplanung
Antragsgebiet Schönberg Nord

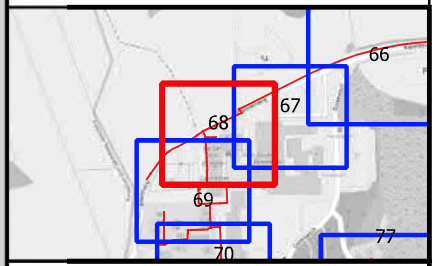

Information über Tiefbauart und Verlauf der Trassen

Index	Datum	Name	Änderung
C			
B			
A			

Bauherr /Auftraggeber:
Amt Probstei
Knüll 4
24217 Schönberg

Projekt:
Breitbandausbau
Amt Probstei

Inhalt:
Planung passives Breitbandnetz

DATEN:	PROJEKTION: UTM 32 N	GEFERTIGT: Dominik Möckel
	DATUM: 16.09.2020	MASSSTAB: 1: 500
	PROJEKTNR.: 0889	Planblatt: 68/94

MRK
PlaNet
ZENTRALE München
Herzog-Rudolf-Straße 1
80539 München

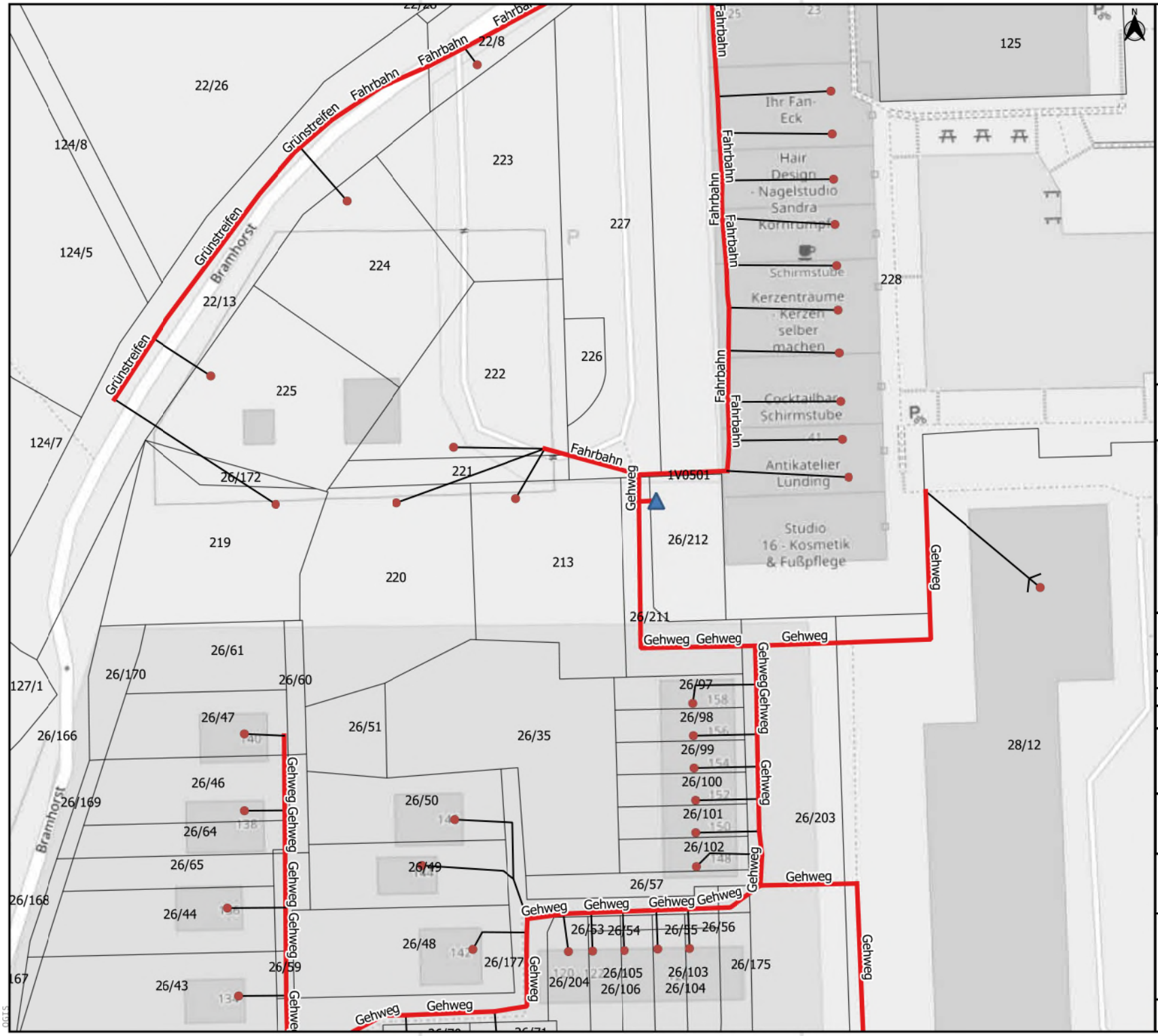

Legende

- Flurstücke mit Nummern
- Gemeindegrenzen
- unterversorgte Haushalte

Netztechnik
- CPOP
- POP
- NVt

Trasse nach Bauweise
- offene Bauweise
- geschlossene Bauweise
- Mitverlegung
- Mitnutzung
- Hausanschluss

Gewässer
- oberirdisches Fließgewässer
- verrohrtes Gewässer

übergeordnete Straßen
- Bundesstraße
- Kreisstraße
- Landesstraße

Genehmigungsplanung
Antragsgebiet Schönberg Nord

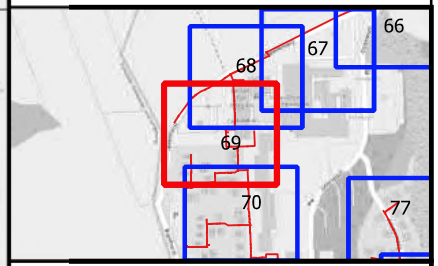

Information über Tiefbauart und Verlauf der Trassen

Index	Datum	Name	Änderung
C			
B			
A			

Bauherr /Auftraggeber:
Amt Probstei
Knüll 4
24217 Schönberg

Projekt:
Breitbandausbau
Amt Probstei

Inhalt:
Planung passives Breitbandnetz

DATEN:	PROJEKTION: UTM 32 N	GEFERTIGT: Dominik Möckel
	DATUM: 16.09.2020	MASSSTAB: 1: 500
	PROJEKTNR.: 0889	Planblatt: 69/94

MRK
PlaNet
ZENTRALE München
Herzog-Rudolf-Straße 1
80539 München

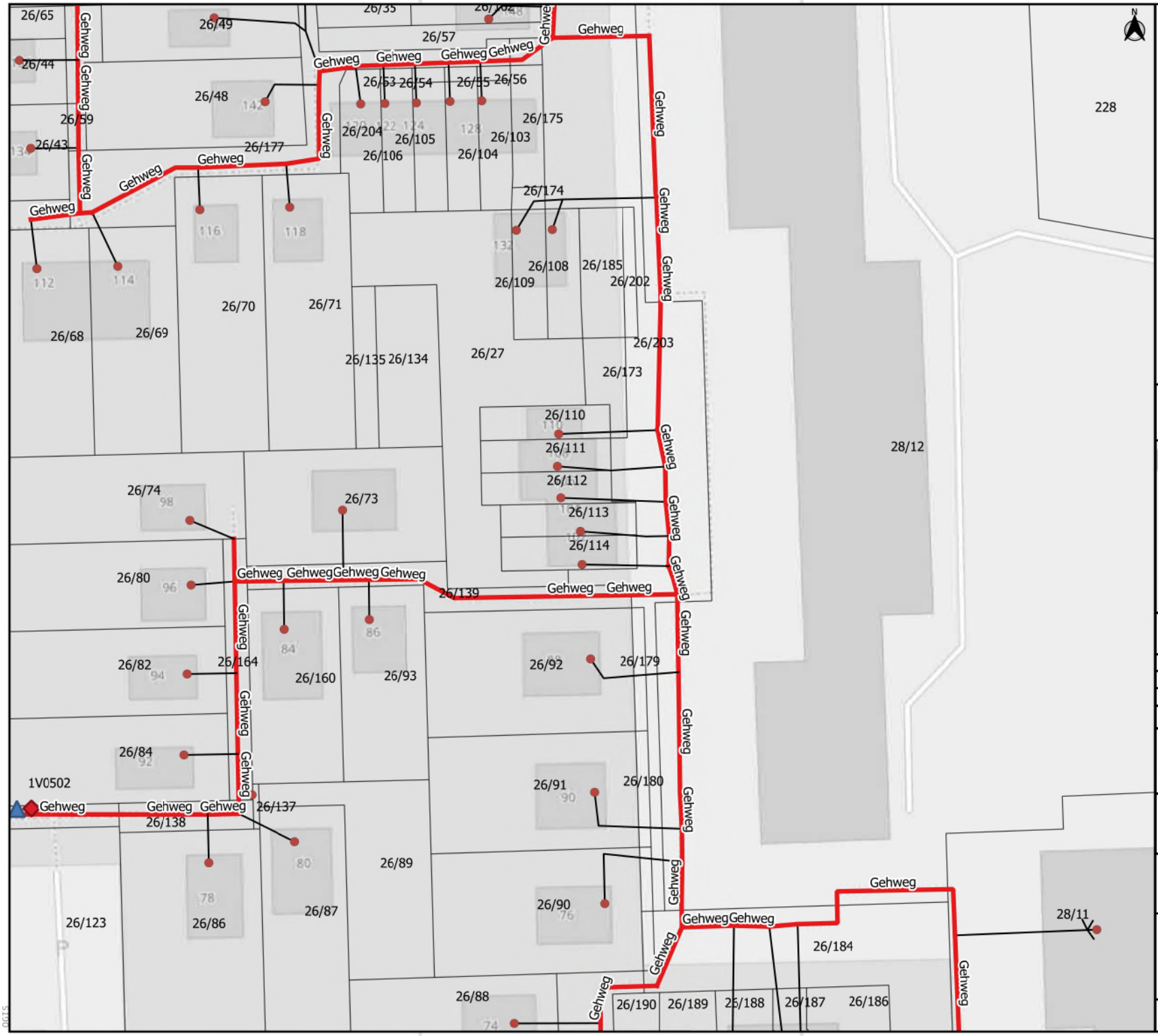

Legende

- Flurstücke mit Nummern
- Gemeindegrenzen
- unterversorgte Haushalte

Netztechnik
- CPOP
- POP
- NVt

Trasse nach Bauweise
- offene Bauweise
- geschlossene Bauweise
- Mitverlegung
- Mitnutzung
- Hausanschluss

Gewässer
- oberirdisches Fließgewässer
- verrohrtes Gewässer

übergeordnete Straßen
- Bundesstraße
- Kreisstraße
- Landesstraße

Genehmigungsplanung
Antragsgebiet Schönberg Nord

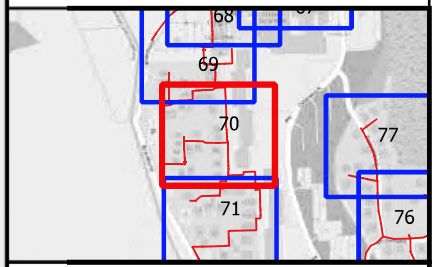

Information über Tiefbauart und Verlauf der Trassen

Index	Datum	Name	Änderung
C			
B			
A			

Bauherr /Auftraggeber:
Amt Probstei
Knüll 4
24217 Schönberg

Projekt:
Breitbandausbau
Amt Probstei

Inhalt:
Planung passives Breitbandnetz

DATEN:	PROJEKTION: UTM 32 N	GEFERTIGT: Dominik Möckel
	DATUM: 16.09.2020	MASSSTAB: 1: 500
	PROJEKTNR.: 0889	Planblatt: 70/94

MRK
PlaNet
ZENTRALE München
Herzog-Rudolf-Straße 1
80539 München

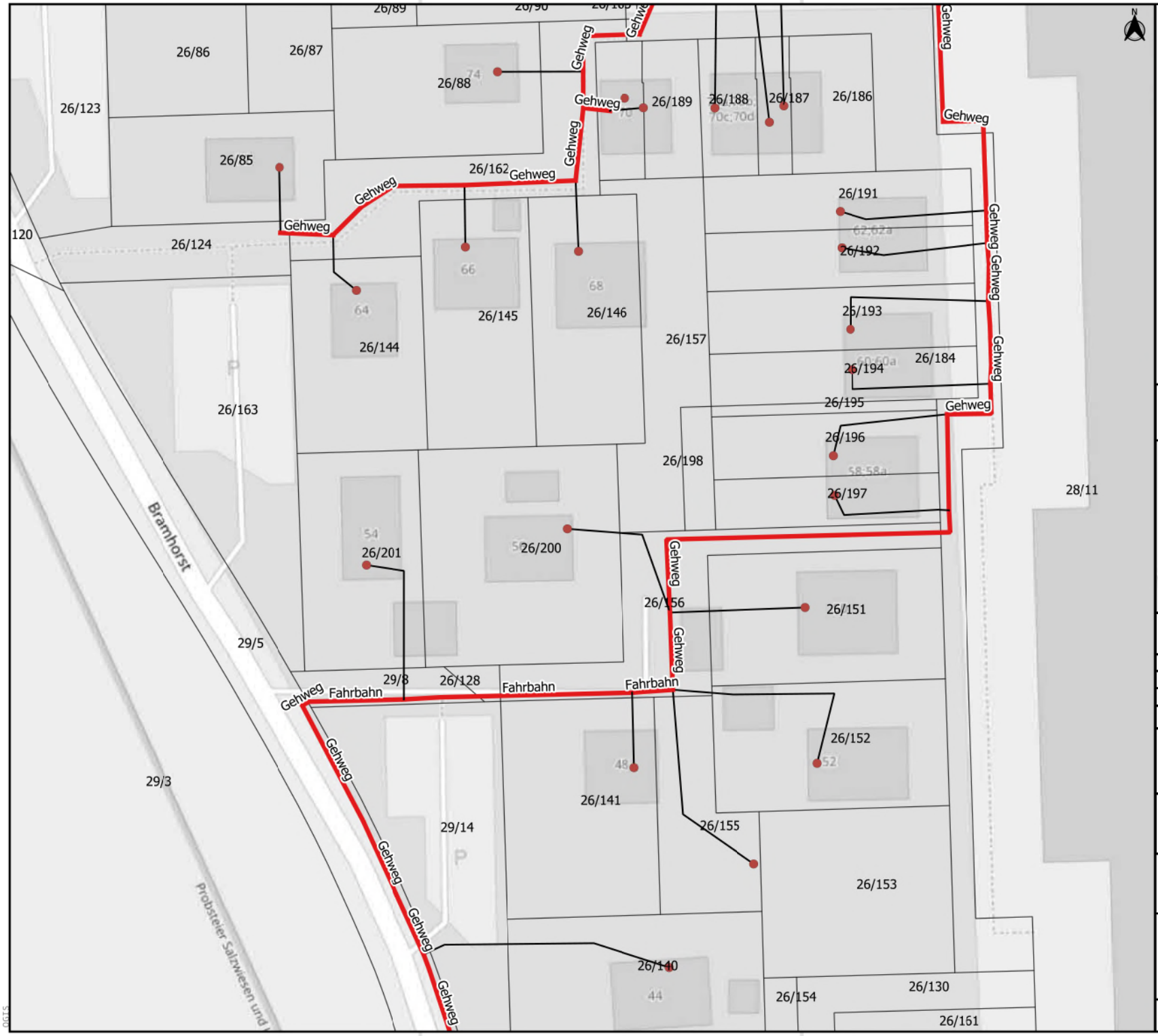

Legende

- Flurstücke mit Nummern
- Gemeindegrenzen
- unterversorgte Haushalte

Netztechnik

- CPOP
- POP
- NVt

Trasse nach Bauweise

- offene Bauweise
- geschlossene Bauweise
- Mitverlegung
- Mitnutzung
- Hausanschluss

Gewässer

- oberirdisches Fließgewässer
- verrohrtes Gewässer

übergeordnete Straßen

- Bundesstraße
- Kreisstraße
- Landesstraße

Genehmigungsplanung
Antragsgebiet Schönberg Nord

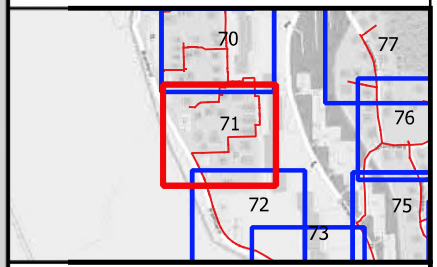

Information über Tiefbauart und Verlauf der Trassen

Index	Datum	Name	Änderung
C			
B			
A			

Bauherr /Auftraggeber:

Amt Probstei
Knüll 4
24217 Schönberg

Projekt:

Breitbandausbau
Amt Probstei

Inhalt:

Planung passives Breitbandnetz

DATEN:	PROJEKTION: UTM 32 N	GEFERTIGT: Dominik Möckel
	DATUM: 16.09.2020	MASSSTAB: 1: 500
	PROJEKTNR.: 0889	Planblatt: 71/94

MRK

ZENTRALE München
Herzog-Rudolf-Straße 1
80539 München

Legende

- Flurstücke mit Nummern
- Gemeindegrenzen
- unterversorgte Haushalte

Netztechnik
- CPOP
- POP
- NVt

Trasse nach Bauweise
- offene Bauweise
- geschlossene Bauweise
- Mitverlegung
- Mitnutzung
- Hausanschluss

Gewässer
- oberirdisches Fließgewässer
- verrohrtes Gewässer

übergeordnete Straßen
- Bundesstraße
- Kreisstraße
- Landesstraße

Genehmigungsplanung
Antragsgebiet Schönberg Nord

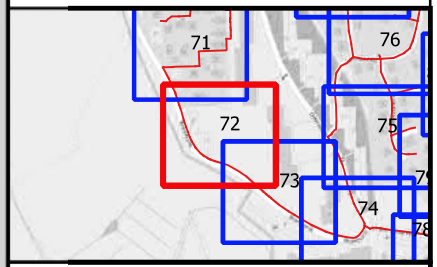

Information über Tiefbauart und Verlauf der Trassen

Index	Datum	Name	Änderung
C			
B			
A			

Bauherr /Auftraggeber:
Amt Probstei
Knüll 4
24217 Schönberg

Projekt:
Breitbandausbau
Amt Probstei

Inhalt:
Planung passives Breitbandnetz

DATEN:	PROJEKTION: UTM 32 N	GEFERTIGT: Dominik Möckel
	DATUM: 16.09.2020	MASSSTAB: 1: 500
	PROJEKTNR.: 0889	Planblatt: 72/94

MRK
PloNet
ZENTRALE München
Herzog-Rudolf-Straße 1
80539 München

Legende

- Flurstücke mit Nummern
- Gemeindegrenzen
- unterversorgte Haushalte

Netztechnik
- CPOP
- POP
- NVt

Trasse nach Bauweise
- offene Bauweise
- geschlossene Bauweise
- Mitverlegung
- Mitnutzung
- Hausanschluss

Gewässer
- oberirdisches Fließgewässer
- verrohrtes Gewässer

übergeordnete Straßen
- Bundesstraße
- Kreisstraße
- Landesstraße

Genehmigungsplanung
Antragsgebiet Schönberg Nord

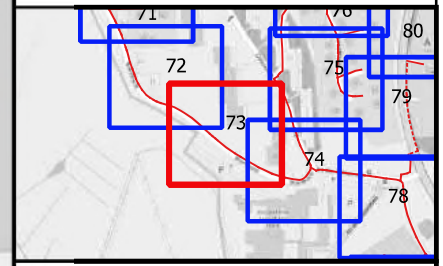

Information über Tiefbauart und Verlauf der Trassen

Index	Datum	Name	Änderung
C			
B			
A			

Bauherr /Auftraggeber:
Amt Probstei
Knüll 4
24217 Schönberg

Projekt:
Breitbandausbau
Amt Probstei

Inhalt:
Planung passives Breitbandnetz

DATEN:	PROJEKTION: UTM 32 N	GEFERTIGT: Dominik Möckel
	DATUM: 16.09.2020	MASSSTAB: 1: 500
	PROJEKTNR.: 0889	Planblatt: 73/94

MRK PlaNet

ZENTRALE München
Herzog-Rudolf-Straße 1
80539 München

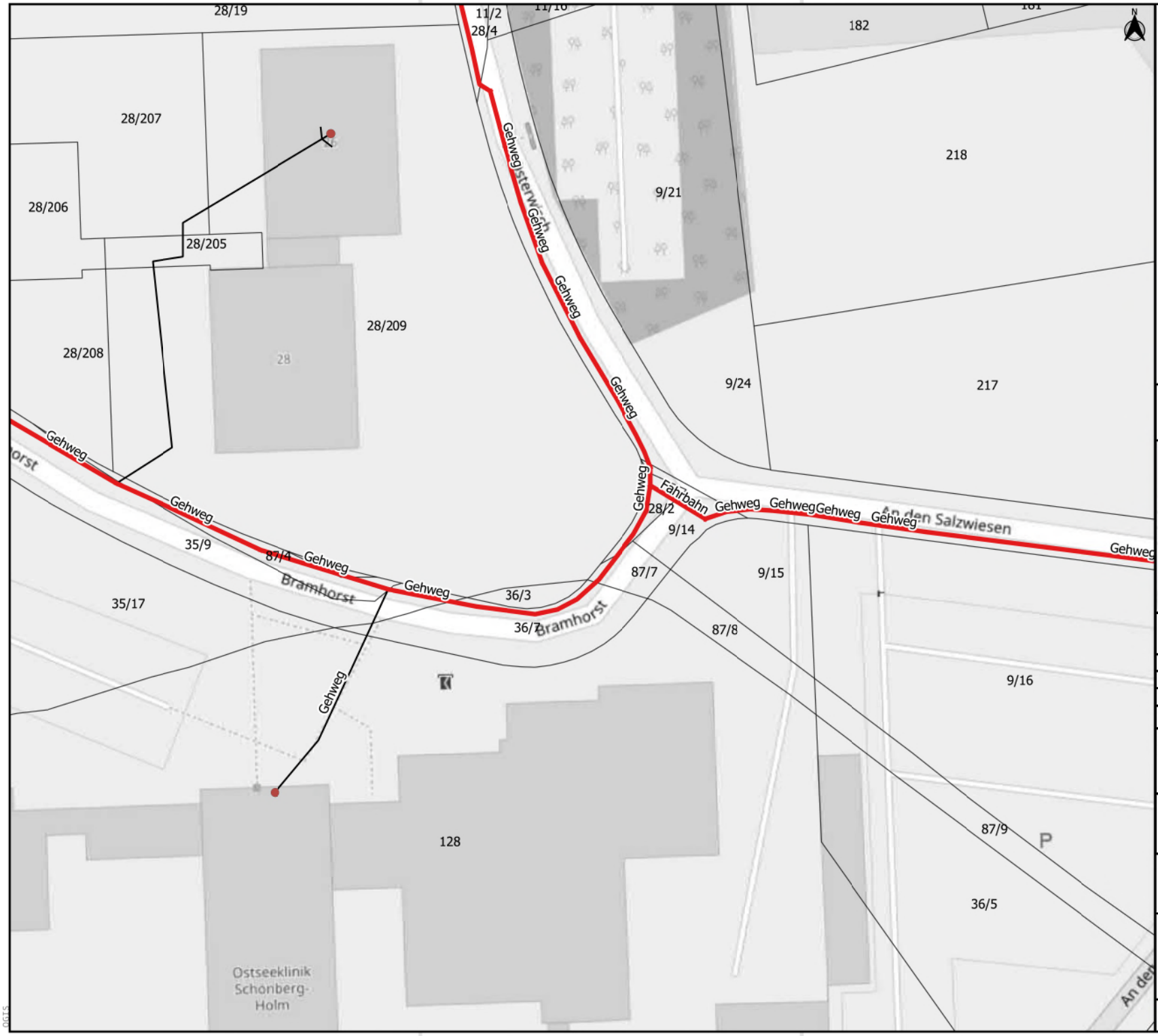

Legende

- Flurstücke mit Nummern
- Gemeindegrenzen
- unterversorgte Haushalte

Netztechnik
- CPOP
- POP
- NVt

Trasse nach Bauweise
- offene Bauweise
- geschlossene Bauweise
- Mitverlegung
- Mitnutzung
- Hausanschluss

Gewässer
- oberirdisches Fließgewässer
- verrohrtes Gewässer

übergeordnete Straßen
- Bundesstraße
- Kreisstraße
- Landesstraße

Genehmigungsplanung
Antragsgebiet Schönberg Nord

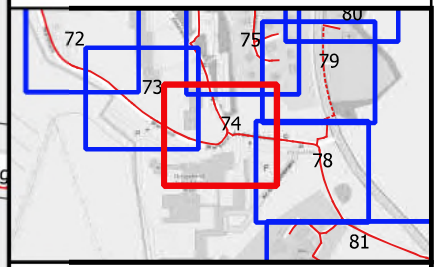

Information über Tiefbauart und Verlauf der Trassen

Index	Datum	Name	Änderung
C			
B			
A			

Bauherr /Auftraggeber:
Amt Probstei
Knüll 4
24217 Schönberg

Projekt:
Breitbandausbau
Amt Probstei

Inhalt:
Planung passives Breitbandnetz

DATEN:	PROJEKTION: UTM 32 N	GEFERTIGT: Dominik Möckel
	DATUM: 16.09.2020	MASSSTAB: 1: 500
	PROJEKTNR.: 0889	Planblatt: 74/94

MRK
PlaNet
ZENTRALE München
Herzog-Rudolf-Straße 1
80539 München

Legende

- Flurstücke mit Nummern
- Gemeindegrenzen
- unterversorgte Haushalte

Netztechnik
- CPOP
- POP
- NVt

Trasse nach Bauweise
- offene Bauweise
- geschlossene Bauweise
- Mitverlegung
- Mitnutzung
- Hausanschluss

Gewässer
- oberirdisches Fließgewässer
- verrohrtes Gewässer

übergeordnete Straßen
- Bundesstraße
- Kreisstraße
- Landesstraße

Genehmigungsplanung
Antragsgebiet Schönberg Nord

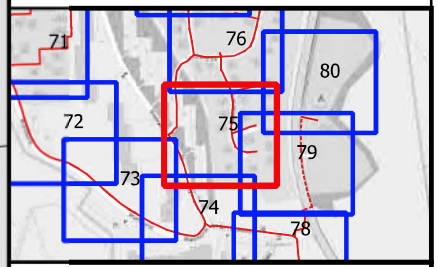

Information über Tiefbauart und Verlauf der Trassen

Index	Datum	Name	Änderung
C			
B			
A			

Bauherr /Auftraggeber:

Amt Probstei
Knüll 4
24217 Schönberg

Projekt:

Breitbandausbau
Amt Probstei

Inhalt:

Planung passives Breitbandnetz

DATEN:	PROJEKTION: UTM 32 N	GEFERTIGT: Dominik Möckel
	DATUM: 16.09.2020	MASSSTAB: 1: 500
	PROJEKTNR.: 0889	Planblatt: 75/94

MRK

PlaNet

ZENTRALE München
Herzog-Rudolf-Straße 1
80539 München

Legende

- Flurstücke mit Nummern
- Gemeindegrenzen
- unterversorgte Haushalte

Netztechnik
- CPOP
- POP
- NVt

Trasse nach Bauweise
- offene Bauweise
- geschlossene Bauweise
- Mitverlegung
- Mitnutzung
- Hausanschluss

Gewässer
- oberirdisches Fließgewässer
- verrohrtes Gewässer

übergeordnete Straßen
- Bundesstraße
- Kreisstraße
- Landesstraße

Genehmigungsplanung
Antragsgebiet Schönberg Nord

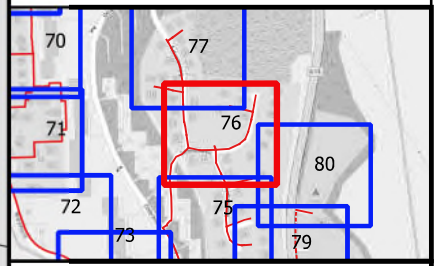

Information über Tiefbauart und Verlauf der Trassen

Index	Datum	Name	Änderung
C			
B			
A			

Bauherr /Auftraggeber:
Amt Probstei
Knüll 4
24217 Schönberg

Projekt:
Breitbandausbau
Amt Probstei

Inhalt:
Planung passives Breitbandnetz

DATEN:	PROJEKTION: UTM 32 N	GEFERTIGT: Dominik Möckel
	DATUM: 16.09.2020	MASSSTAB: 1: 500
	PROJEKTNR.: 0889	Planblatt: 76/94

MRK
PlaNet
ZENTRALE München
Herzog-Rudolf-Straße 1
80539 München

Legende

- Flurstücke mit Nummern
- Gemeindegrenzen
- unterversorgte Haushalte

Netztechnik

- CPOP
- POP
- NVt

Trasse nach Bauweise

- offene Bauweise
- geschlossene Bauweise
- Mitverlegung
- Mitnutzung
- Hausanschluss

Gewässer

- oberirdisches Fließgewässer
- verrohrtes Gewässer

übergeordnete Straßen

- Bundesstraße
- Kreisstraße
- Landesstraße

Genehmigungsplanung
Antragsgebiet Schönberg Nord

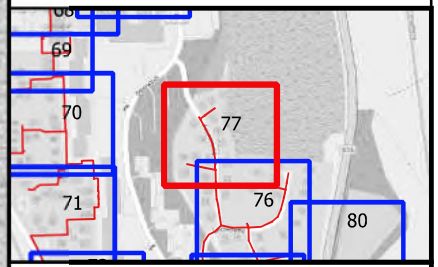

Information über Tiefbauart und Verlauf der Trassen

Index	Datum	Name	Änderung
C			
B			
A			

Bauherr /Auftraggeber:

Amt Probstei
Knüll 4
24217 Schönberg

Projekt:

Breitbandausbau
Amt Probstei

Inhalt:

Planung passives Breitbandnetz

DATEN:	PROJEKTION: UTM 32 N	GEFERTIGT: Dominik Möckel
	DATUM: 16.09.2020	MASSSTAB: 1: 500
	PROJEKTNR.: 0889	Planblatt: 77/94

MRK

ZENTRALE München
Herzog-Rudolf-Straße 1
80539 München

Legende

- Flurstücke mit Nummern
- Gemeindegrenzen
- unterversorgte Haushalte

Netztechnik
- CPOP
- POP
- NVt

Trasse nach Bauweise
- offene Bauweise
- geschlossene Bauweise
- Mitverlegung
- Mitnutzung
- Hausanschluss

Gewässer
- oberirdisches Fließgewässer
- verrohrtes Gewässer

übergeordnete Straßen
- Bundesstraße
- Kreisstraße
- Landesstraße

Genehmigungsplanung
Antragsgebiet Schönberg Nord

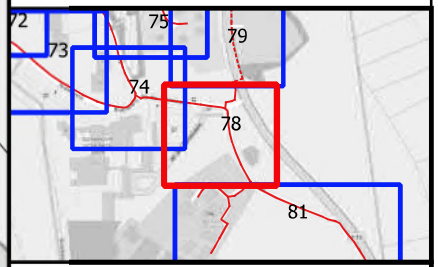

Information über Tiefbauart und Verlauf der Trassen

Index	Datum	Name	Änderung
C			
B			
A			

Bauherr /Auftraggeber:
Amt Probstei
Knüll 4
24217 Schönberg

Projekt:
Breitbandausbau
Amt Probstei

Inhalt:
Planung passives Breitbandnetz

DATEN:	PROJEKTION: UTM 32 N	GEFERTIGT: Dominik Möckel
	DATUM: 16.09.2020	MASSSTAB: 1: 500
	PROJEKTNR.: 0889	Planblatt: 78/94

MRK PlaNet
ZENTRALE München
Herzog-Rudolf-Straße 1
80539 München

Legende

- Flurstücke mit Nummern
- Gemeindegrenzen
- unterversorgte Haushalte

Netztechnik
- CPOP
- POP
- NVt

Trasse nach Bauweise
- offene Bauweise
- geschlossene Bauweise
- Mitverlegung
- Mitnutzung
- Hausanschluss

Gewässer
- oberirdisches Fließgewässer
- verrohrtes Gewässer

übergeordnete Straßen
- Bundesstraße
- Kreisstraße
- Landesstraße

Genehmigungsplanung
Antragsgebiet Schönberg Nord

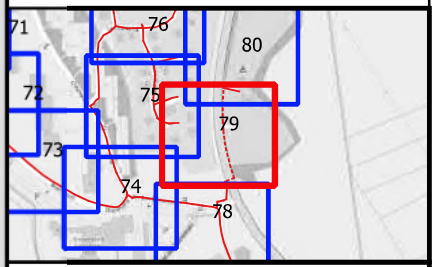

Information über Tiefbauart und Verlauf der Trassen

Index	Datum	Name	Änderung
C			
B			
A			

Bauherr /Auftraggeber:
Amt Probstei
Knüll 4
24217 Schönberg

Projekt:
Breitbandausbau
Amt Probstei

Inhalt:
Planung passives Breitbandnetz

DATEN:	PROJEKTION: UTM 32 N	GEFERTIGT: Dominik Möckel
	DATUM: 16.09.2020	MASSSTAB: 1: 500
	PROJEKTNR.: 0889	Planblatt: 79/94

MRK
PlaNet
ZENTRALE München
Herzog-Rudolf-Straße 1
80539 München

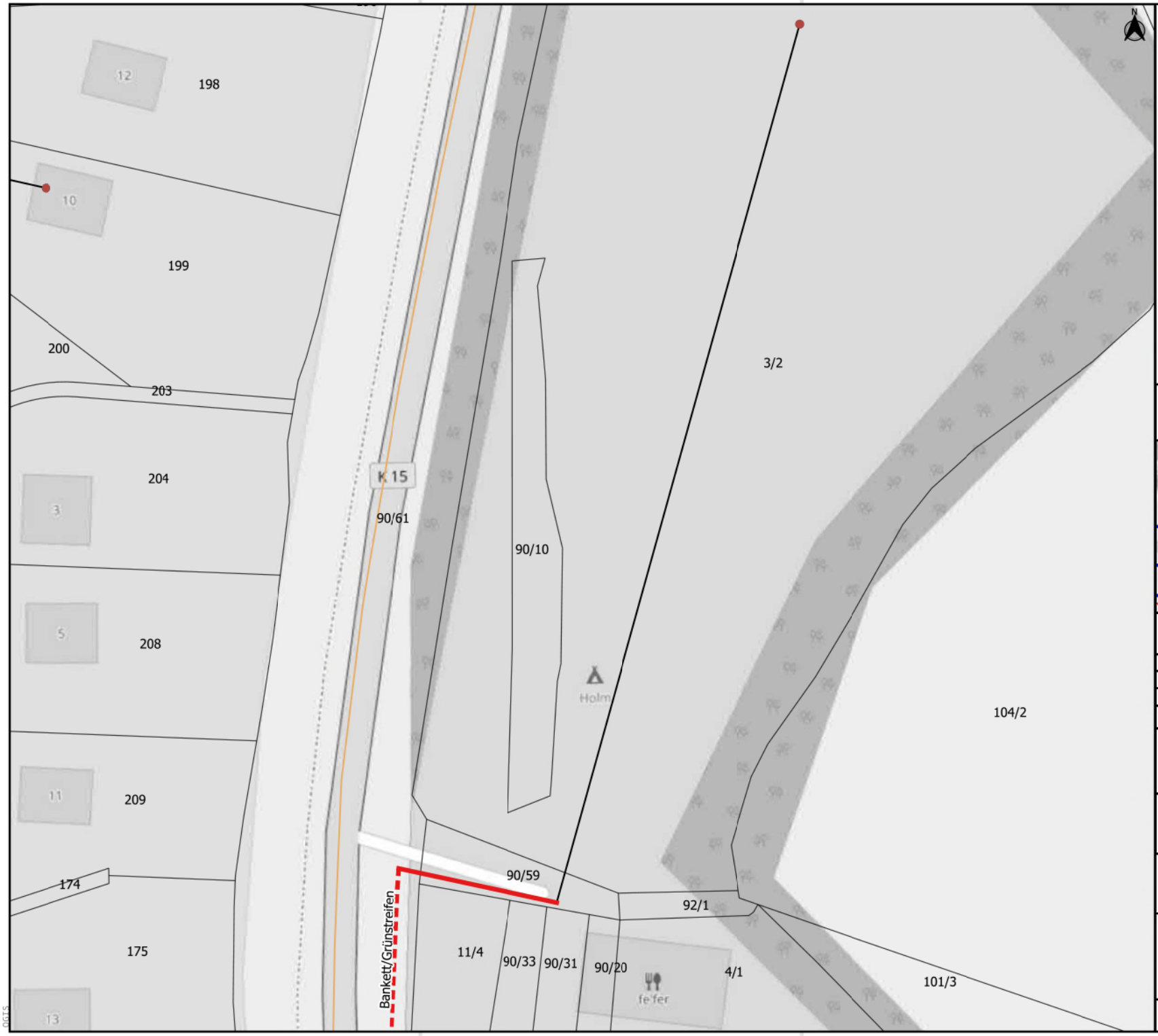

Legende

- Flurstücke mit Nummern
- Gemeindegrenzen
- unterversorgte Haushalte

Netztechnik
- CPOP
- POP
- NVt

Trasse nach Bauweise
- offene Bauweise
- geschlossene Bauweise
- Mitverlegung
- Mitnutzung
- Hausanschluss

Gewässer
- oberirdisches Fließgewässer
- verrohrtes Gewässer

übergeordnete Straßen
- Bundesstraße
- Kreisstraße
- Landesstraße

Genehmigungsplanung
Antragsgebiet Schönberg Nord

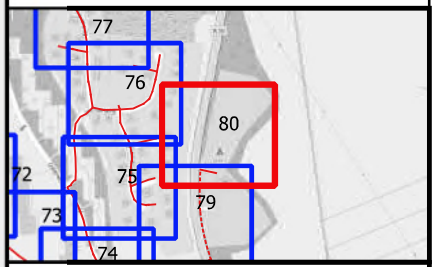

Information über Tiefbauart und Verlauf der Trassen

Index	Datum	Name	Änderung
C			
B			
A			

Bauherr /Auftraggeber:
Amt Probstei
Knüll 4
24217 Schönberg

Projekt:
Breitbandausbau
Amt Probstei

Inhalt:
Planung passives Breitbandnetz

DATEN:	PROJEKTION: UTM 32 N	GEFERTIGT: Dominik Möckel
	DATUM: 16.09.2020	MASSSTAB: 1: 500
	PROJEKTNR.: 0889	Planblatt: 80/94

MRK

ZENTRALE München
Herzog-Rudolf-Straße 1
80539 München

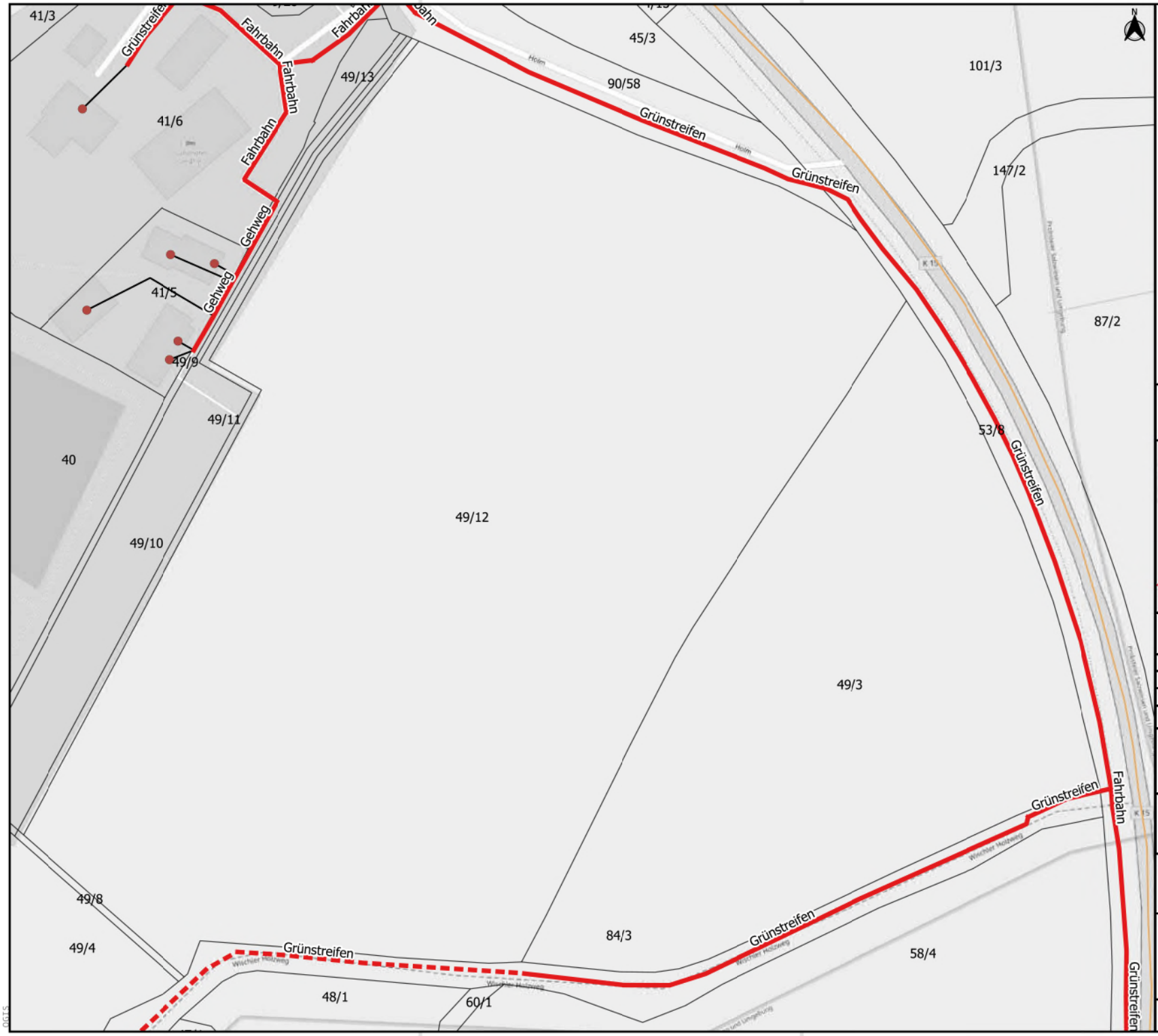

Legende

- Flurstücke mit Nummern
- Gemeindegrenzen
- unterversorgte Haushalte

Netztechnik
- CPOP
- POP
- NVt

Trasse nach Bauweise
- offene Bauweise
- geschlossene Bauweise
- Mitverlegung
- Mitnutzung
- Hausanschluss

Gewässer
- oberirdisches Fließgewässer
- verrohrtes Gewässer

übergeordnete Straßen
- Bundesstraße
- Kreisstraße
- Landesstraße

Genehmigungsplanung
Antragsgebiet Schönberg Nord

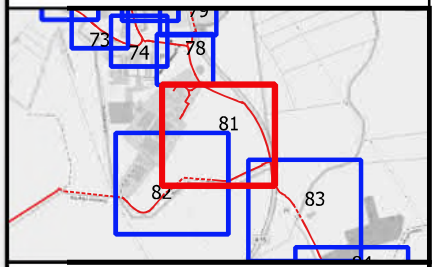

Information über Tiefbauart und Verlauf der Trassen

Index	Datum	Name	Änderung
C			
B			
A			

Bauherr /Auftraggeber:
Amt Probstei
Knüll 4
24217 Schönberg

Projekt:
Breitbandausbau
Amt Probstei

Inhalt:
Planung passives Breitbandnetz

DATEN:	PROJEKTION: UTM 32 N	GEFERTIGT: Dominik Möckel
	DATUM: 16.09.2020	MASSSTAB: 1: 1000
	PROJEKTNR.: 0889	Planblatt: 81/94

MRK
PlaNet
ZENTRALE München
Herzog-Rudolf-Straße 1
80539 München

Legende

- Flurstücke mit Nummern
- Gemeindegrenzen
- unterversorgte Haushalte

Netztechnik
- CPOP
- POP
- NVt

Trasse nach Bauweise
- offene Bauweise
- geschlossene Bauweise
- Mitverlegung
- Mitnutzung
- Hausanschluss

Gewässer
- oberirdisches Fließgewässer
- verrohrtes Gewässer

übergeordnete Straßen
- Bundesstraße
- Kreisstraße
- Landesstraße

Genehmigungsplanung
Antragsgebiet Schönberg Nord

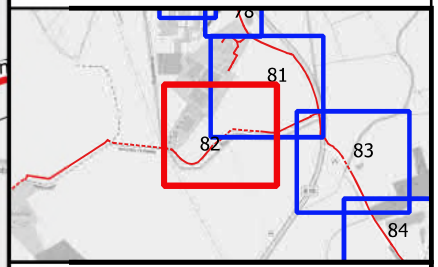

Information über Tiefbauart und Verlauf der Trassen

Index	Datum	Name	Änderung
C			
B			
A			

Bauherr /Auftraggeber:
Amt Probstei
Knüll 4
24217 Schönberg

Projekt:
Breitbandausbau
Amt Probstei

Inhalt:
Planung passives Breitbandnetz

DATEN:	PROJEKTION: UTM 32 N	GEFERTIGT: Dominik Möckel
	DATUM: 16.09.2020	MASSSTAB: 1: 1000
	PROJEKTNR.: 0889	Planblatt: 82/94

MRK PlaNet
ZENTRALE München
Herzog-Rudolf-Straße 1
80539 München

Legende

- Flurstücke mit Nummern
- Gemeindegrenzen
- unterversorgte Haushalte

Netztechnik
- CPOP
- POP
- NVt

Trasse nach Bauweise
- offene Bauweise
- geschlossene Bauweise
- Mitverlegung
- Mitnutzung
- Hausanschluss

Gewässer
- oberirdisches Fließgewässer
- verrohrtes Gewässer

übergeordnete Straßen
- Bundesstraße
- Kreisstraße
- Landesstraße

Genehmigungsplanung
Antragsgebiet Schönberg Nord

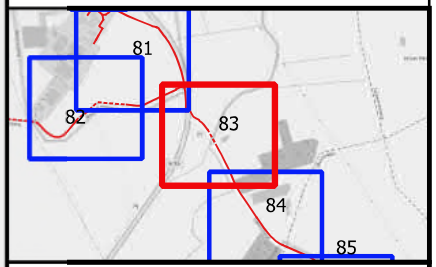

Information über Tiefbauart und Verlauf der Trassen

Index	Datum	Name	Änderung
C			
B			
A			

Bauherr /Auftraggeber:
Amt Probstei
Knüll 4
24217 Schönberg

Projekt:
Breitbandausbau
Amt Probstei

Inhalt:
Planung passives Breitbandnetz

DATEN:	PROJEKTION: UTM 32 N	GEFERTIGT: Dominik Möckel
	DATUM: 16.09.2020	MASSSTAB: 1: 1000
	PROJEKTNR.: 0889	Planblatt: 83/94

MRK
PlaNet
ZENTRALE München
Herzog-Rudolf-Straße 1
80539 München

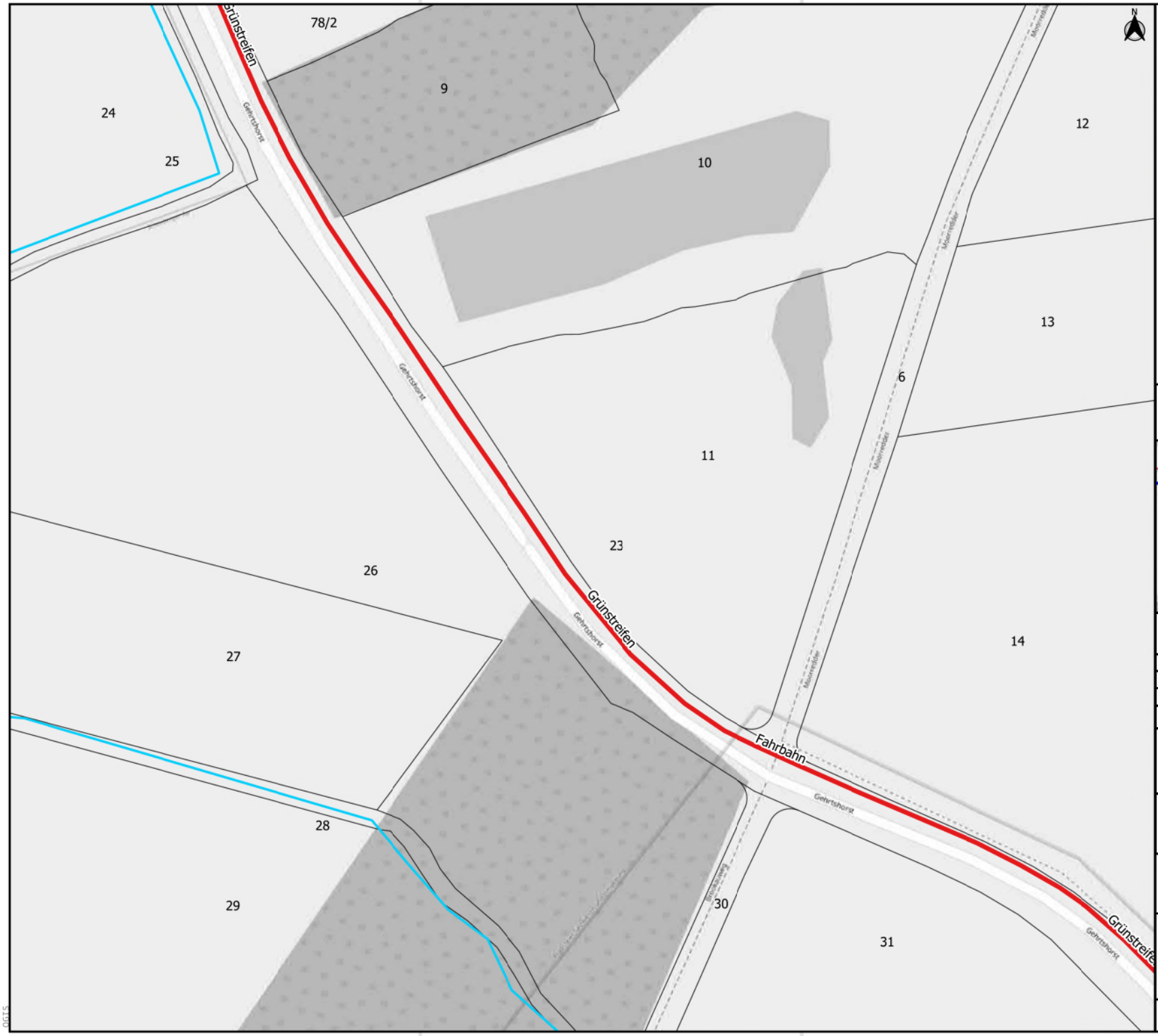

Legende

- Flurstücke mit Nummern
- Gemeindegrenzen
- unterversorgte Haushalte

Netztechnik

- CPOP
- POP
- NVt

Trasse nach Bauweise

- offene Bauweise
- geschlossene Bauweise
- Mitverlegung
- Mitnutzung
- Hausanschluss

Gewässer

- oberirdisches Fließgewässer
- verrohrtes Gewässer

übergeordnete Straßen

- Bundesstraße
- Kreisstraße
- Landesstraße

Genehmigungsplanung
Antragsgebiet Schönberg Nord

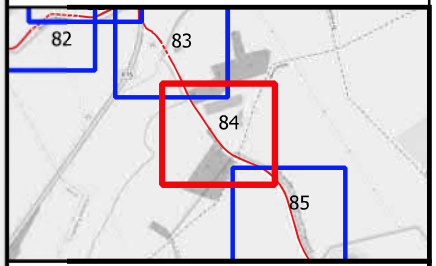

Information über Tiefbauart und Verlauf der Trassen

Index	Datum	Name	Änderung
C			
B			
A			

Bauherr /Auftraggeber:

Amt Probstei
Knüll 4
24217 Schönberg

Projekt:

Breitbandausbau
Amt Probstei

Inhalt:

Planung passives Breitbandnetz

DATEN:	PROJEKTION: UTM 32 N	GEFERTIGT: Dominik Möckel
	DATUM: 16.09.2020	MASSSTAB: 1: 1000
	PROJEKTNR.: 0889	Planblatt: 84/94

MRK

ZENTRALE München
Herzog-Rudolf-Straße 1
80539 München

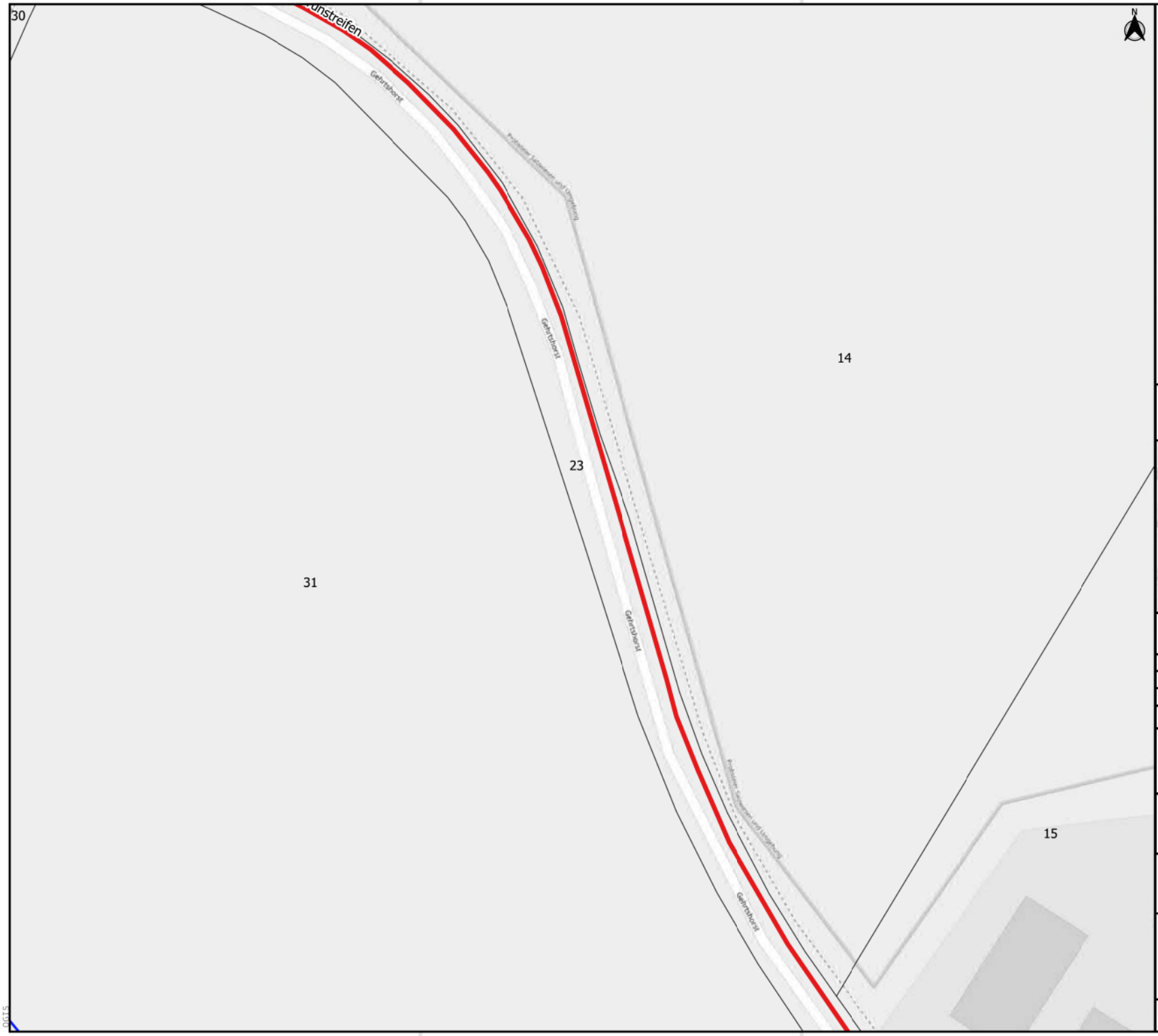

Legende

- Flurstücke mit Nummern
- Gemeindegrenzen
- unterversorgte Haushalte

Netztechnik

- CPOP
- POP
- NVt

Trasse nach Bauweise

- offene Bauweise
- geschlossene Bauweise
- Mitverlegung
- Mitnutzung
- Hausanschluss

Gewässer

- oberirdisches Fließgewässer
- verrohrtes Gewässer

übergeordnete Straßen

- Bundesstraße
- Kreisstraße
- Landesstraße

Genehmigungsplanung
Antragsgebiet Schönberg Nord

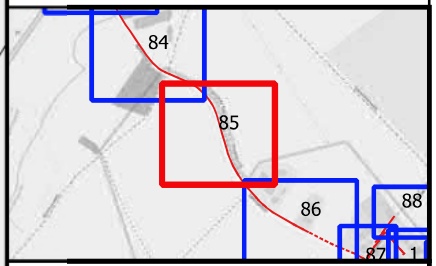

Information über Tiefbauart und Verlauf der Trassen

Index	Datum	Name	Änderung
C			
B			
A			

Bauherr /Auftraggeber:

Amt Probstei
Knüll 4
24217 Schönberg

Projekt:

Breitbandausbau
Amt Probstei

Inhalt:

Planung passives Breitbandnetz

DATEN:	PROJEKTION: UTM 32 N	GEFERTIGT: Dominik Möckel
	DATUM: 16.09.2020	MASSSTAB: 1: 1000
	PROJEKTNR.: 0889	Planblatt: 85/94

MRK

PlaNet

ZENTRALE München
Herzog-Rudolf-Straße 1
80539 München

Legende

- Flurstücke mit Nummern
- Gemeindegrenzen
- unterversorgte Haushalte

Netztechnik

- CPOP
- POP
- NVt

Trasse nach Bauweise

- offene Bauweise
- geschlossene Bauweise
- Mitverlegung
- Mitnutzung
- Hausanschluss

Gewässer

- oberirdisches Fließgewässer
- verrohrtes Gewässer

übergeordnete Straßen

- Bundesstraße
- Kreisstraße
- Landesstraße

Genehmigungsplanung
Antragsgebiet Schönberg Nord

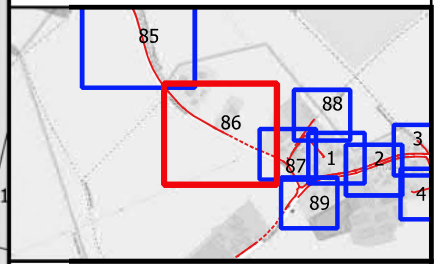

Information über Tiefbauart und Verlauf der Trassen

Index	Datum	Name	Änderung
C			
B			
A			

Bauherr /Auftraggeber:

Amt Probstei
Knüll 4
24217 Schönberg

Projekt:

Breitbandausbau
Amt Probstei

Inhalt:

Planung passives Breitbandnetz

DATEN:	PROJEKTION: UTM 32 N	GEFERTIGT: Dominik Möckel
	DATUM: 16.09.2020	MASSSTAB: 1: 1000
	PROJEKTNR.: 0889	Planblatt: 86/94

MRK

PlaNet

ZENTRALE München
Herzog-Rudolf-Straße 1
80539 München

Legende

- Flurstücke mit Nummern
- Gemeindegrenzen
- unterversorgte Haushalte

Netztechnik
- CPOP
- POP
- NVt

Trasse nach Bauweise
- offene Bauweise
- geschlossene Bauweise
- Mitverlegung
- Mitnutzung
- Hausanschluss

Gewässer
- oberirdisches Fließgewässer
- verrohrtes Gewässer

übergeordnete Straßen
- Bundesstraße
- Kreisstraße
- Landesstraße

Genehmigungsplanung
Antragsgebiet Schönberg Nord

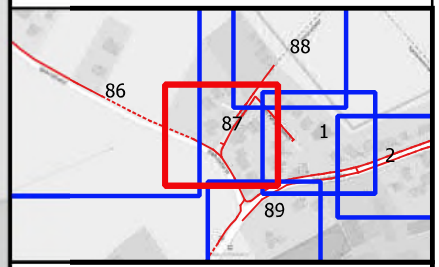

Information über Tiefbauart und Verlauf der Trassen

Index	Datum	Name	Änderung
C			
B			
A			

Bauherr /Auftraggeber:
Amt Probstei
Knüll 4
24217 Schönberg

Projekt:
Breitbandausbau
Amt Probstei

Inhalt:
Planung passives Breitbandnetz

DATEN:	PROJEKTION: UTM 32 N	GEFERTIGT: Dominik Möckel
	DATUM: 16.09.2020	MASSSTAB: 1: 500
	PROJEKTNR.: 0889	Planblatt: 87/94

MRK
PlaNet
ZENTRALE München
Herzog-Rudolf-Straße 1
80539 München

Legende

- Flurstücke mit Nummern
- Gemeindegrenzen
- unterversorgte Haushalte

Netztechnik
- CPOP
- POP
- NVt

Trasse nach Bauweise
- offene Bauweise
- geschlossene Bauweise
- Mitverlegung
- Mitnutzung
- Hausanschluss

Gewässer
- oberirdisches Fließgewässer
- verrohrtes Gewässer

übergeordnete Straßen
- Bundesstraße
- Kreisstraße
- Landesstraße

Genehmigungsplanung
Antragsgebiet Schönberg Nord

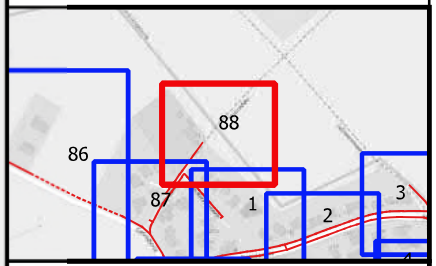

Information über Tiefbauart und Verlauf der Trassen

Index	Datum	Name	Änderung
C			
B			
A			

Bauherr /Auftraggeber:
Amt Probstei
Knüll 4
24217 Schönberg

Projekt:
Breitbandausbau
Amt Probstei

Inhalt:
Planung passives Breitbandnetz

DATEN:	PROJEKTION: UTM 32 N	GEFERTIGT: Dominik Möckel
	DATUM: 16.09.2020	MASSSTAB: 1: 500
	PROJEKTNR.: 0889	Planblatt: 88/94

MRK PlaNet

ZENTRALE München
Herzog-Rudolf-Straße 1
80539 München

Legende

- Flurstücke mit Nummern
- Gemeindegrenzen
- unterversorgte Haushalte

Netztechnik
- CPOP
- POP
- NVt

Trasse nach Bauweise
- offene Bauweise
- geschlossene Bauweise
- Mitverlegung
- Mitnutzung
- Hausanschluss

Gewässer
- oberirdisches Fließgewässer
- verrohrtes Gewässer

übergeordnete Straßen
- Bundesstraße
- Kreisstraße
- Landesstraße

Genehmigungsplanung
Antragsgebiet Schönberg Nord

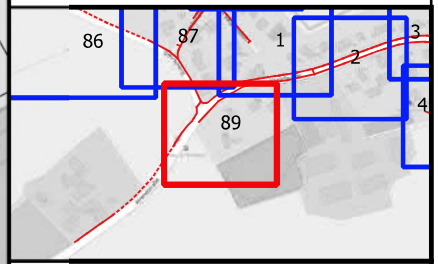

Information über Tiefbauart und Verlauf der Trassen

Index	Datum	Name	Änderung
C			
B			
A			

Bauherr /Auftraggeber:
Amt Probstei
Knüll 4
24217 Schönberg

Projekt:
Breitbandausbau
Amt Probstei

Inhalt:
Planung passives Breitbandnetz

DATEN:	PROJEKTION: UTM 32 N	GEFERTIGT: Dominik Möckel
	DATUM: 16.09.2020	MASSSTAB: 1: 500
	PROJEKTNR.: 0889	Planblatt: 89/94

MRK
PlaNet
ZENTRALE München
Herzog-Rudolf-Straße 1
80539 München

Legende

- Flurstücke mit Nummern
- Gemeindegrenzen
- unterversorgte Haushalte

Netztechnik

- CPOP
- POP
- NVt

Trasse nach Bauweise

- offene Bauweise
- geschlossene Bauweise
- Mitverlegung
- Mitnutzung
- Hausanschluss

Gewässer

- oberirdisches Fließgewässer
- verrohrtes Gewässer

übergeordnete Straßen

- Bundesstraße
- Kreisstraße
- Landesstraße

Genehmigungsplanung
Antragsgebiet Schönberg Nord

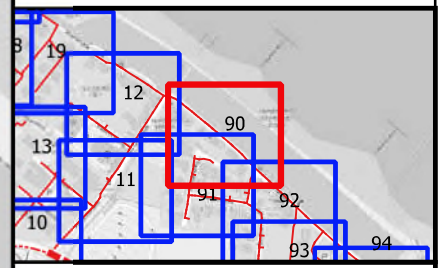

Information über Tiefbauart und Verlauf der Trassen

Index	Datum	Name	Änderung
C			
B			
A			

Bauherr /Auftraggeber:

Amt Probstei
Knüll 4
24217 Schönberg

Projekt:

Breitbandausbau
Amt Probstei

Inhalt:

Planung passives Breitbandnetz

DATEN:	PROJEKTION: UTM 32 N	GEFERTIGT: Dominik Möckel
	DATUM: 16.09.2020	MASSSTAB: 1: 500
	PROJEKTNR.: 0889	Planblatt: 90/94

MRK

ZENTRALE München
Herzog-Rudolf-Straße 1
80539 München

Legende

- Flurstücke mit Nummern
- Gemeindegrenzen
- unterversorgte Haushalte

Netztechnik

- CPOP
- POP
- NVt

Trasse nach Bauweise

- offene Bauweise
- geschlossene Bauweise
- Mitverlegung
- Mitnutzung
- Hausanschluss

Gewässer

- oberirdisches Fließgewässer
- verrohrtes Gewässer

übergeordnete Straßen

- Bundesstraße
- Kreisstraße
- Landesstraße

Genehmigungsplanung
Antragsgebiet Schönberg Nord

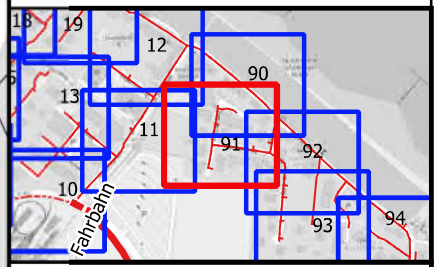

Information über Tiefbauart und Verlauf der Trassen

Index	Datum	Name	Änderung
C			
B			
A			

Bauherr /Auftraggeber:

Amt Probstei
Knüll 4
24217 Schönberg

Projekt:

Breitbandausbau
Amt Probstei

Inhalt:

Planung passives Breitbandnetz

DATEN:	PROJEKTION: UTM 32 N	GEFERTIGT: Dominik Möckel
	DATUM: 16.09.2020	MASSSTAB: 1: 500
	PROJEKTNR.: 0889	Planblatt: 91/94

MRK

ZENTRALE München
Herzog-Rudolf-Straße 1
80539 München

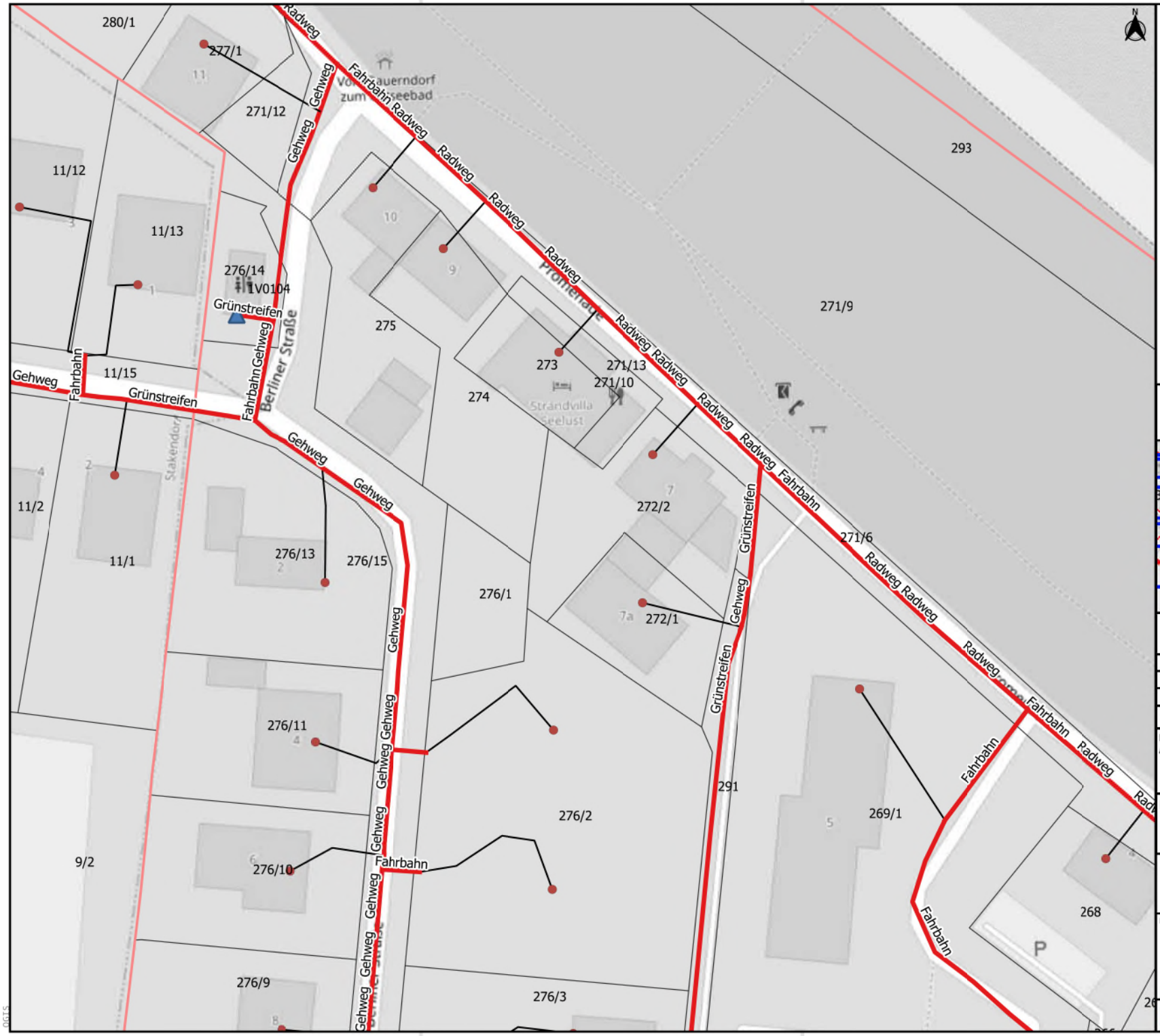

Legende

- Flurstücke mit Nummern
- Gemeindegrenzen
- unterversorgte Haushalte

Netztechnik
- CPOP
- POP
- NVt

Trasse nach Bauweise
- offene Bauweise
- geschlossene Bauweise
- Mitverlegung
- Mitnutzung
- Hausanschluss

Gewässer
- oberirdisches Fließgewässer
- verrohrtes Gewässer

übergeordnete Straßen
- Bundesstraße
- Kreisstraße
- Landesstraße

Genehmigungsplanung
Antragsgebiet Schönberg Nord

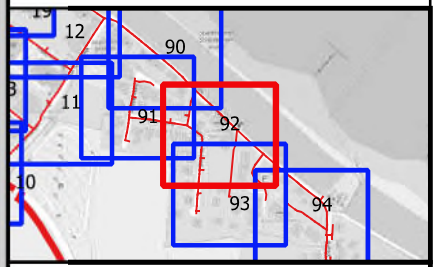

Information über Tiefbauart und Verlauf der Trassen

Index	Datum	Name	Änderung
C			
B			
A			

Bauherr /Auftraggeber:
Amt Probstei
Knüll 4
24217 Schönberg

Projekt:
Breitbandausbau
Amt Probstei

Inhalt:
Planung passives Breitbandnetz

DATEN:	PROJEKTION: UTM 32 N	GEFERTIGT: Dominik Möckel
	DATUM: 16.09.2020	MASSSTAB: 1: 500
	PROJEKTNR.: 0889	Planblatt: 92/94

MRK
PlaNet
ZENTRALE München
Herzog-Rudolf-Straße 1
80539 München

Legende

- Flurstücke mit Nummern
- Gemeindegrenzen
- unterversorgte Haushalte

Netztechnik
- CPOP
- POP
- NVt

Trasse nach Bauweise
- offene Bauweise
- geschlossene Bauweise
- Mitverlegung
- Mitnutzung
- Hausanschluss

Gewässer
- oberirdisches Fließgewässer
- verrohrtes Gewässer

übergeordnete Straßen
- Bundesstraße
- Kreisstraße
- Landesstraße

Genehmigungsplanung
Antragsgebiet Schönberg Nord

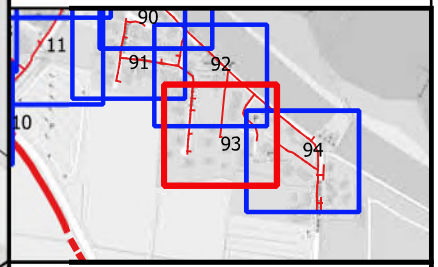

Information über Tiefbauart und Verlauf der Trassen

Index	Datum	Name	Änderung
C			
B			
A			

Bauherr /Auftraggeber:
Amt Probstei
Knüll 4
24217 Schönberg

Projekt:
Breitbandausbau
Amt Probstei

Inhalt:
Planung passives Breitbandnetz

DATEN:	PROJEKTION: UTM 32 N	GEFERTIGT: Dominik Möckel
	DATUM: 16.09.2020	MASSSTAB: 1: 500
	PROJEKTNR.: 0889	Planblatt: 93/94

MRK
PloNet
ZENTRALE München
Herzog-Rudolf-Straße 1
80539 München

Legende

- Flurstücke mit Nummern
- Gemeindegrenzen
- unterversorgte Haushalte

Netztechnik
- CPOP
- POP
- NVt

Trasse nach Bauweise
- offene Bauweise
- geschlossene Bauweise
- Mitverlegung
- Mitnutzung
- Hausanschluss

Gewässer
- oberirdisches Fließgewässer
- verrohrtes Gewässer

übergeordnete Straßen
- Bundesstraße
- Kreisstraße
- Landesstraße

Genehmigungsplanung
Antragsgebiet Schönberg Nord

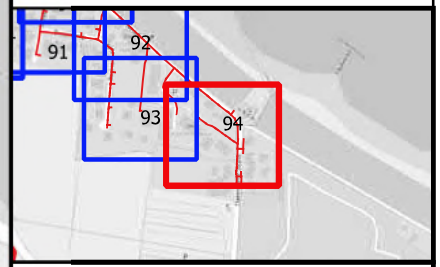

Information über Tiefbauart und Verlauf der Trassen

Index	Datum	Name	Änderung
C			
B			
A			

Bauherr /Auftraggeber: Amt Probstei
Knüll 4
24217 Schönberg

Projekt: Breitbandausbau Amt Probstei

Inhalt: Planung passives Breitbandnetz

DATEN:	PROJEKTION: UTM 32 N	GEFERTIGT: Dominik Möckel
	DATUM: 16.09.2020	MASSSTAB: 1: 500
	PROJEKTNR.: 0889	Planblatt: 94/94

MRK PlaNet ZENTRALE München Herzog-Rudolf-Straße 1 80539 München